

BOLETIM DIÁRIO COVID-19 NO AMAZONAS 6/1/2022

642

Municípios	Casos			Nº de óbitos	Incidência (casos/100.000)	Mortalidade (óbitos/100.000)	Letalidade
	Notificados	Confirmados (3)	% de participação por Município				
AMAZONAS	1.353.675	434.595	100%	13.842	10.485,82	333,98	3,19%
MANAUS	766.726	206.760	47,58%	9.516	9.472,40	435,96	4,60%
INTERIOR	586.949	227.835	52,42%	4.326	11.613,37	220,51	1,90%
01 Itacoatiara	38.333	10.939	2,52%	316	10.794,68	311,83	2,89%
02 Parintins	50.524	10.201	2,35%	358	8.926,87	313,28	3,51%
03 Tefé	20.118	9.984	2,30%	201	16.681,98	335,85	2,01%
04 Coari	31.800	9.718	2,24%	237	11.419,91	278,51	2,44%
05 Manacapuru	20.609	9.683	2,23%	408	9.943,83	418,99	4,21%
06 Iranduba	24.169	9.020	2,08%	168	18.676,49	347,85	1,86%
07 São Gabriel da Cachoeira	17.762	8.500	1,96%	110	18.655,08	241,42	1,29%
08 Humaitá	20.333	8.196	1,89%	151	14.880,17	274,15	1,84%
09 Lábrea	7.348	7.116	1,64%	82	15.446,40	177,99	1,15%
10 Carauari	20.835	6.732	1,55%	57	23.793,03	201,46	0,85%
11 Presidente Figueiredo	18.364	6.341	1,46%	111	17.478,43	305,96	1,75%
12 IPIXUNA	18.132	5.507	1,27%	19	18.548,96	64,00	0,35%
13 São Paulo de Olivença	13.188	5.367	1,23%	66	13.656,84	167,94	1,23%
14 Manicoré	14.839	5.057	1,16%	104	9.070,69	186,54	2,06%
15 Maués	15.234	5.018	1,15%	130	7.852,28	203,43	2,59%
16 Rio Preto da Eva	13.536	4.910	1,13%	85	14.723,96	254,90	1,73%
17 Careiro	9.997	4.621	1,06%	87	12.202,59	229,74	1,88%
18 Barcelos	10.271	4.501	1,04%	60	16.366,08	218,17	1,33%
19 Eirunepé	10.947	4.218	0,97%	34	11.958,15	96,39	0,81%
20 Jutai	6.670	4.112	0,95%	36	28.721,10	251,45	0,88%
21 Tabatinga	7.908	3.477	0,80%	127	5.280,66	192,88	3,65%
22 Autazes	8.485	3.335	0,77%	96	8.429,17	242,64	2,88%
23 Itapiranga	6.632	3.101	0,71%	43	33.898,12	470,05	1,39%
24 Alvarães	5.159	2.934	0,68%	46	18.290,63	286,77	1,57%
25 Benjamin Constant	8.406	2.903	0,67%	88	6.753,68	204,73	3,03%
26 Santa Isabel do Rio Negro	4.885	2.866	0,66%	54	11.392,91	214,66	1,88%
27 Atalaia do Norte	5.743	2.855	0,66%	10	14.331,61	50,20	0,35%
28 Urucurituba	5.464	2.791	0,64%	36	12.100,59	156,08	1,29%
29 Pauini	8.663	2.768	0,64%	22	14.248,94	113,25	0,79%
30 Envira	6.746	2.717	0,63%	13	13.562,62	64,89	0,48%
31 Boca do Acre	6.934	2.679	0,62%	28	7.808,67	81,61	1,05%
32 Barreirinha	4.578	2.674	0,62%	64	8.345,56	199,74	2,39%
33 Codajás	5.806	2.651	0,61%	25	9.257,25	87,30	0,94%
34 Nova Olinda do Norte	7.235	2.642	0,61%	69	7.068,33	184,60	2,61%
35 Marã	4.819	2.577	0,59%	23	14.140,69	126,21	0,89%
36 Uruará	6.571	2.551	0,59%	54	15.692,67	332,19	2,12%
37 Borba	7.020	2.530	0,58%	70	6.146,60	170,06	2,77%
38 Novo Airão	6.439	2.420	0,56%	33	12.439,60	169,63	1,36%
39 Amaturá	4.570	2.400	0,55%	18	20.856,45	156,03	0,75%
40 Beruri	4.001	2.300	0,53%	34	11.687,59	172,77	1,48%
41 Novo Aripuanã	5.265	2.100	0,48%	31	8.189,05	120,89	1,48%
42 Anamá	6.545	2.052	0,47%	10	15.072,72	73,45	0,49%
43 Tapauá	4.604	1.978	0,46%	11	11.529,49	139,89	1,21%
44 Uarini	2.409	1.978	0,46%	26	14.608,57	192,02	1,31%
45 Anori	7.000	1.935	0,45%	33	9.209,90	157,07	1,71%
46 Nhamundá	3.686	1.934	0,45%	38	9.134,27	179,47	1,96%
47 Manaquiri	4.556	1.879	0,43%	53	5.852,67	165,08	2,82%
48 Santo Antônio do Itá	2.670	1.872	0,43%	45	8.665,86	208,31	2,40%
49 Guajará	3.705	1.696	0,39%	29	10.169,09	173,88	1,71%
50 São Sebastião do Uatumã	2.369	1.681	0,39%	19	11.990,01	135,52	1,13%
51 Fonte Boa	3.468	1.628	0,37%	44	9.245,27	249,87	2,70%
52 Apuí	4.372	1.610	0,37%	33	7.327,17	150,18	2,05%
53 Tonantins	3.670	1.558	0,36%	39	8.307,12	207,94	2,50%
54 Canutama	2.566	1.519	0,35%	11	9.719,11	70,38	0,72%
55 Silves	4.644	1.392	0,32%	22	15.178,28	239,89	1,58%
56 Boa Vista do Ramos	2.650	1.339	0,31%	13	6.971,42	67,68	0,97%
57 Japurá	1.746	1.051	0,24%	11	38.148,82	399,27	1,05%
58 Careiro da Várzea	3.449	1.030	0,24%	25	3.407,78	82,71	2,43%
59 Juruá	2.777	1.014	0,23%	16	6.892,33	108,75	1,58%
60 Itamarati	3.369	965	0,22%	9	12.291,43	114,64	0,93%
61 Caapiranga	2.356	706	0,16%	22	5.397,14	168,18	3,12%

NOVOS CASOS CONFIRMADOS
275

NOVOS CASOS RECUPERADOS
140

ÓBITOS CONFIRMADOS EM 05/01/2022
3

LETALIDADE
3,19%

CASOS NOVOS CONFIRMADOS								
RT-PCR		T. RÁPIDO (anticorpos)		T. RÁPIDO (antígeno)		Clín. Epidemiológico		TOTAL
CAPITAL	INTERIOR	CAPITAL	INTERIOR	CAPITAL	INTERIOR	CAPITAL	INTERIOR	
68	2	0	0	113	92	0	0	275

ÓBITOS CONFIRMADOS					
Óbitos confirmados após a data da ocorrência por critério Clínico; Imagem; Clínico Epidemiológico ou Laboratorial		Ocorridos em 05/01/2022		Reclassificados pela SEMSA/Manaus, referente aos meses Abril e Maio/2020 (4)	TOTAL
Capital	Interior	Capital	Interior		
0	0	1	2	345	13.842

NÚMERO DE SEPULTAMENTOS EM MANAUS EM 05/01/2022	
Número TOTAL de sepultamentos por dia COVID-19	1

FONTE: (SEMULSP) <https://www.manaus.am.gov.br/noticia/quarta-feira-5-1/>

Boletim Epidemiológico - SESAI/MS						
Doença por Coronavírus (COVID-19) em populações indígenas aldeadas						
DSEI	Suspeitos	Confirmados	Descartados	Infetados (atual)	Cura Clínica	Óbitos
Alto Rio Negro	0	2.395	1.168	56	2.311	26
Alto Rio Solimões	0	2.367	1.362	0	2.306	52
Manaus	0	1.325	2.906	19	1.275	24
Médio Rio Purus	2	567	128	0	560	7
Médio Rio Solimões	0	844	1.132	0	831	11
Parintins	0	652	1.035	0	633	19
Vale do Javari	0	893	548	1	887	3
TOTAL	2	9.043	8.279	76	8.803	142

Fonte: Fichas de notificação e resultados laboratoriais, atualizado em 05/01/2022.

CASO SUSPEITO: caso que saiu da aldeia e retornou nos últimos 14 dias (de local com transmissão local ou comunitária) e que apresente sinais/sintomas respiratórios. Ou caso que não saiu da aldeia e que teve contato próximo com caso suspeito ou confirmado de COVID-19 nos últimos 14 dias e que apresente sinais/sintomas respiratórios.

CASO CONFIRMADO: caso com resultado positivo em RT-PCR em tempo real, pelo protocolo Charité, Teste Rápido Anticorpo, Pesquisa de Antígeno, Critério Clínico, Critério Clínico por Imagem e/ou Critério Clínico Epidemiológico.

INFECTADO ATUAL: Caso confirmado para COVID-19, com infecção ativa, que ainda não completou 14 dias em isolamento domiciliar, a contar da data de início dos sintomas, ou, em caso de internação hospitalar, que ainda não recebeu alta médica.

CASO DESCARTADO: Caso que se enquadre na definição de suspeito E apresente resultado laboratorial negativo para SARS-CoV2 OU confirmação laboratorial para outro agente etiológico.

CASO CURADO: Casos em isolamento domiciliar: casos confirmados que passaram por 14 dias em isolamento domiciliar, a contar da data de início dos sintomas E que estão assintomáticos. Casos em internação hospitalar: diante da avaliação médica.suspeito elaborada pelo MS.* Após a qualificação das informações com os respectivos DSEI alguns casos suspeitos que não se enquadram na definição de casos foram excluídos.

FONTE: Casos confirmados: Secretarias Municipais de Saúde / Óbitos: Serviços de Saúde de Ocorrência no Óbito

LEGENDA: Os 11 Municípios que estão em destaque na cor vermelha, são os que não disponibilizaram informações para atualização do Boletim.

BOLETIM DIÁRIO COVID-19 NO AMAZONAS 6/1/2022

MANAUS

PACIENTES INTERNADOS POR SRAG EM MANAUS EM 6/1/2022							
REDE	CONFIRMADOS POR COVID-19						
	UTI COVID-19			LEITO CLÍNICO COVID-19			SALA VERMELHA
	TOTAL	Até 20 dias	Acima de 20 dias	TOTAL	Até 20 dias	Acima de 20 dias	
REDE PÚBLICA	28	24	4	37	35	2	0
Adulto (total)	28	24	4	37	35	2	0
Geral	27	23	4	33	31	2	0
Gestante	1	1	0	4	4	0	0
Oncológico	0	0	0	0	0	0	0
Cardíaco	0	0	0	0	0	0	0
Forças Armadas	0	0	0	0	0	0	0
Infantil	0	0	0	0	0	0	0
REDE PRIVADA	3	3	0	3	3	0	0
SUBTOTAL CONFIRMADOS	31	27	4	40	38	2	0
TOTAL CONFIRMADOS	71						

REDE	SUSPEITOS						
	UTI COVID-19			LEITO CLÍNICO COVID-19			SALA VERMELHA
	TOTAL	Até 20 dias	Acima de 20 dias	TOTAL	Até 20 dias	Acima de 20 dias	
REDE PÚBLICA	0	0	0	1	1	0	0
Adulto (total)	0	0	0	1	1	0	0
Geral	0	0	0	0	0	0	0
Gestante	0	0	0	1	1	0	0
Oncológico	0	0	0	0	0	0	0
Cardíaco	0	0	0	0	0	0	0
Forças Armadas	0	0	0	0	0	0	0
Infantil	0	0	0	0	0	0	0
REDE PRIVADA	1	1	0	3	3	0	0
SUBTOTAL SUSPEITOS	1	1	0	4	4	0	0
TOTAL SUSPEITOS	5						
TOTAL GERAL	76						

FONTE: Secretaria Estado de Saúde do AMAZONAS - SES/AM.

INTERIOR

PACIENTES INTERNADOS POR SRAG EM INTERIOR DO AMAZONAS EM 6/1/2022		
REDE	INTERNADOS POR COVID-19	
	UCI COVID-19	LEITO CLÍNICO COVID-19
REDE PÚBLICA	1	31
TOTAL GERAL	32	

FONTE: Secretaria Estado de Saúde do AMAZONAS - SES/AM.

UNIDADE	CAPACIDADE INSTALADA DA REDE ASSISTENCIAL DE SAÚDE EM MANAUS								
	UTI GERAL			LEITOS CLÍNICOS GERAL			SALA VERMELHA GERAL		
	OCUPADOS	LIVRES	TOTAL	OCUPADOS	LIVRES	TOTAL	OCUPADOS	LIVRES	TOTAL
REDE PÚBLICA	316	56	372	1.407	281	1.615	125	15	140
Adulto (total)	261	48	309	1.213	162	1.302	123	9	132
Geral	156	27	183	653	0	580	121	5	126
Gestante	74	9	83	459	149	608	2	2	4
Oncológico	10	0	10	59	0	59	0	0	0
Cardíaco	21	12	33	42	13	55	0	2	2
Forças Armadas	6	0	6	13	39	52	0	1	1
Infantil	49	8	57	181	80	261	2	5	7
REDE PRIVADA	143	23	166	420	96	516	0	10	10
TOTAL	459	79	538	1.827	377	2.131	125	25	150

UNIDADE	UTI COVID			LEITOS CLÍNICOS COVID			SALA VERMELHA COVID		
	OCUPADOS	LIVRES	TOTAL	OCUPADOS	LIVRES	TOTAL	OCUPADOS	LIVRES	TOTAL
REDE PÚBLICA	28	36	64	42	65	107	0	10	10
Adulto (total)	28	26	54	42	53	95	0	9	9
Geral	27	16	43	37*	32	69	0	2	2
Gestante	1	10	11	5	21	26	0	3	3
Oncológico	0	0	0	0	0	0	0	4	4
Cardíaco	0	0	0	0	0	0	0	0	0
Forças Armadas	0	0	0	0	2	2	0	1	1
Infantil	0	10	10	0	10	10	0	0	0
REDE PRIVADA	4	18	22	6	27	33	0	4	4
TOTAL	32	54	86	48	92	140	0	14	14

* Do total de leitos Clínicos (56) para COVID-19 do Hospital Delphina Aziz, 4 leitos clínicos encontram-se ocupados por pacientes com diagnóstico de COVID-19 descartado.

CAPACIDADE INSTALADA DA REDE ASSISTENCIAL DE SAÚDE NO INTERIOR DO AMAZONAS						
UNIDADE	UCI GERAL			LEITOS CLÍNICOS GERAL		
	OCUPADOS	LIVRES	TOTAL	OCUPADOS	LIVRES	TOTAL
REDE PÚBLICA	5	42	47	521	1.211	1.732
UNIDADE	UCI COVID			LEITOS CLÍNICOS COVID		
	OCUPADOS	LIVRES	TOTAL	OCUPADOS	LIVRES	TOTAL
REDE PÚBLICA	1	157	158	31	834	865

UNIDADE	TAXA DE OCUPAÇÃO NO INTERIOR DO AMAZONAS			
	UCI		LEITOS CLÍNICOS	
	GERAL	COVID-19	GERAL	COVID-19
REDE PÚBLICA	10,64%	0,63%	30,08%	3,58%

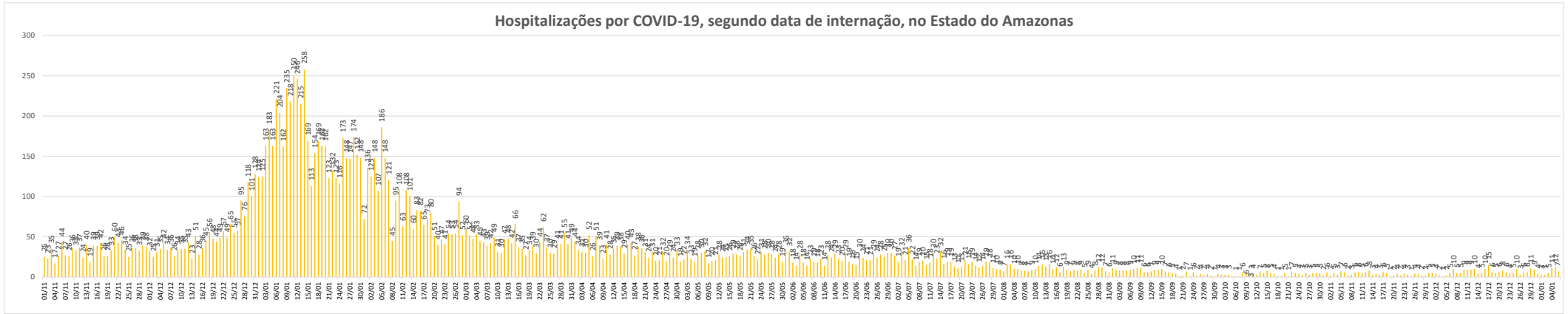
FONTE: Secretaria Estado de Saúde do AMAZONAS - SES/AM.

PACIENTES AGUARDANDO TRANSFERÊNCIA PARA REDE HOSPITALAR COVID				
Nº Paciente	Público		Privado	
	LEITO CLÍNICO	UTI	LEITO CLÍNICO	UTI
Manaus	2	1	0	0
Interior	3	2	0	0
TOTAL	5	3	0	0

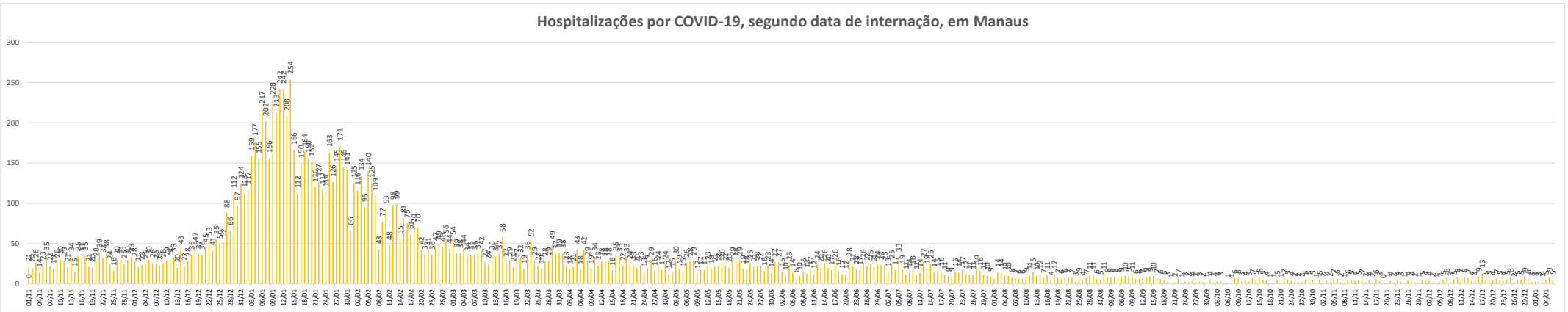
FONTE: Secretaria Estado de Saúde do AMAZONAS - SES/AM.

BOLETIM DIÁRIO COVID-19 NO AMAZONAS 6/1/2022

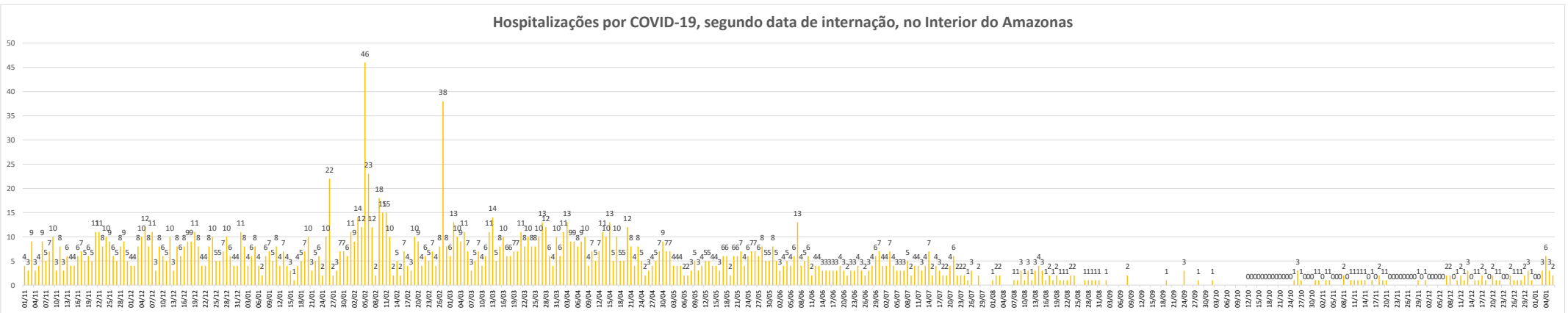
Hospitalizações por COVID-19, segundo data de internação, no Estado do Amazonas



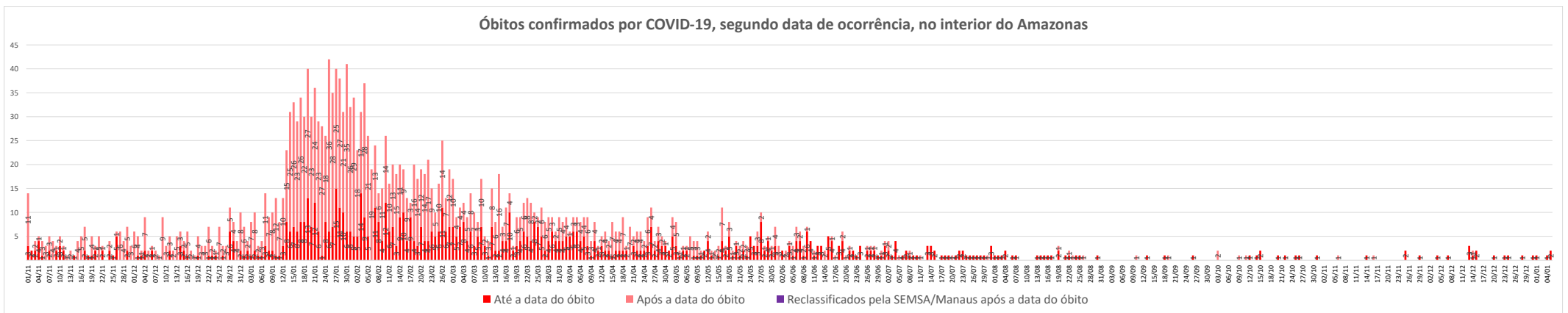
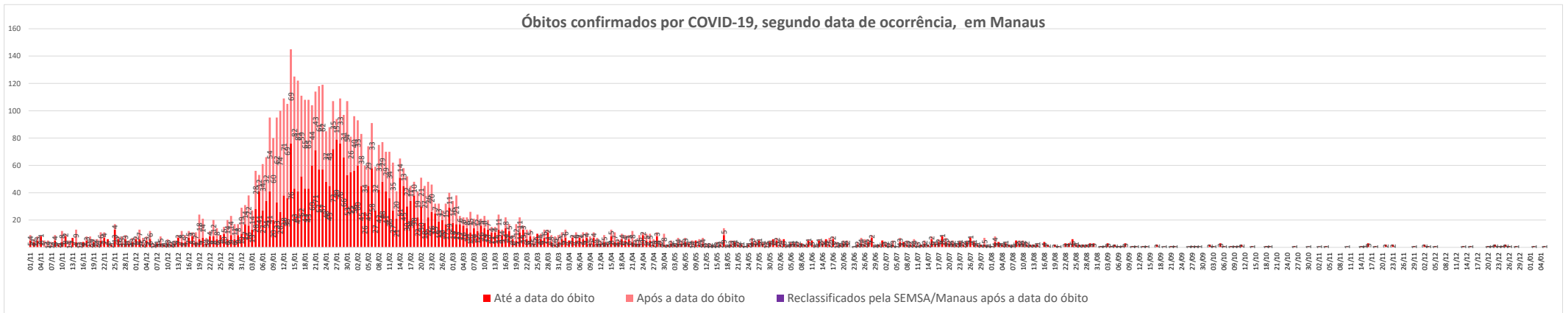
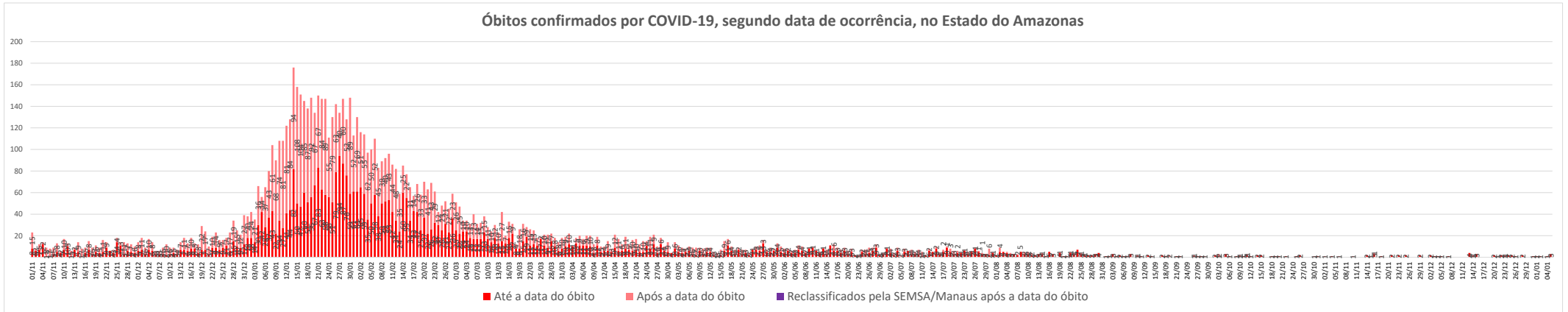
Hospitalizações por COVID-19, segundo data de internação, em Manaus



Hospitalizações por COVID-19, segundo data de internação, no Interior do Amazonas

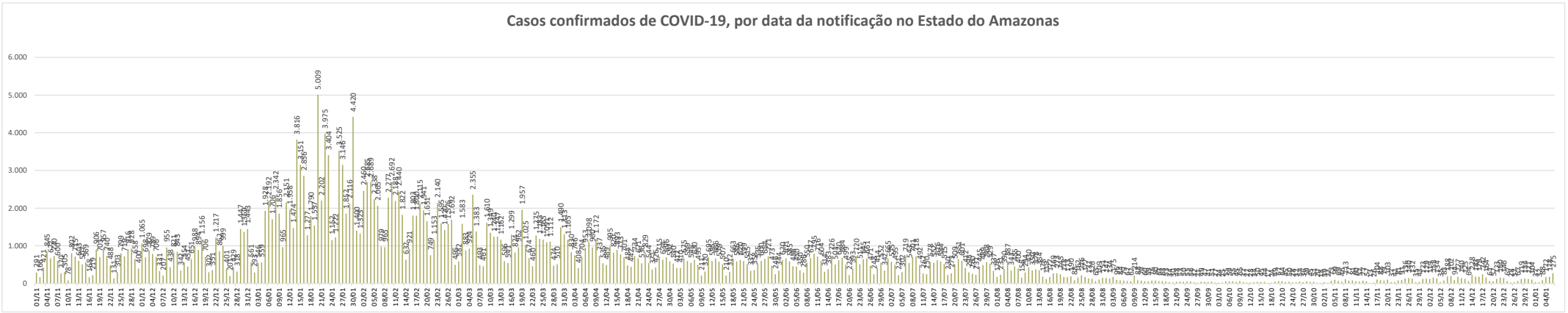


BOLETIM DIÁRIO COVID-19 NO AMAZONAS 6/1/2022

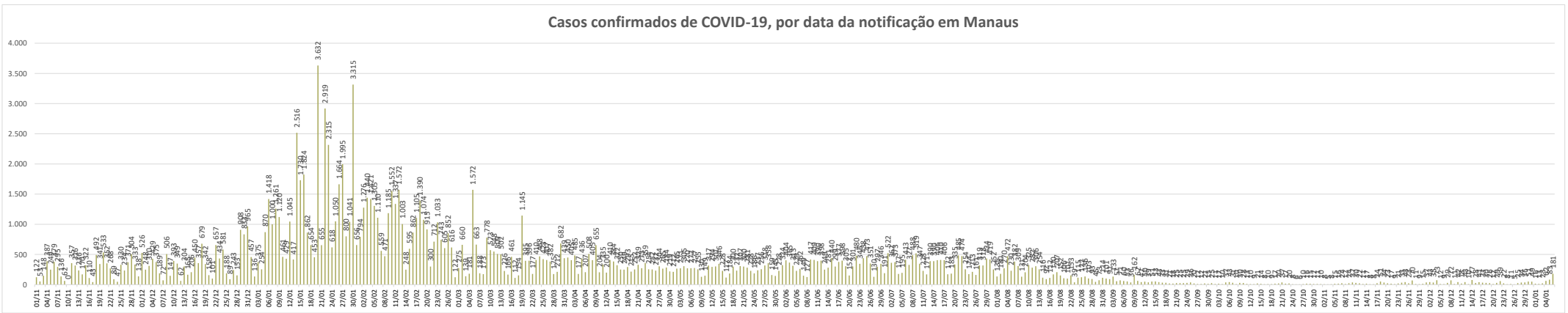


BOLETIM DIÁRIO COVID-19 NO AMAZONAS 6/1/2022

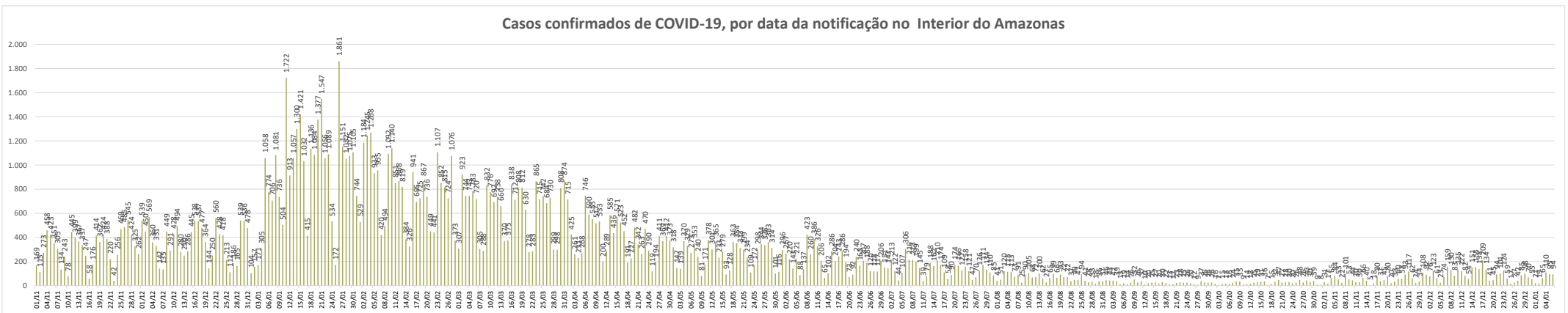
Casos confirmados de COVID-19, por data da notificação no Estado do Amazonas



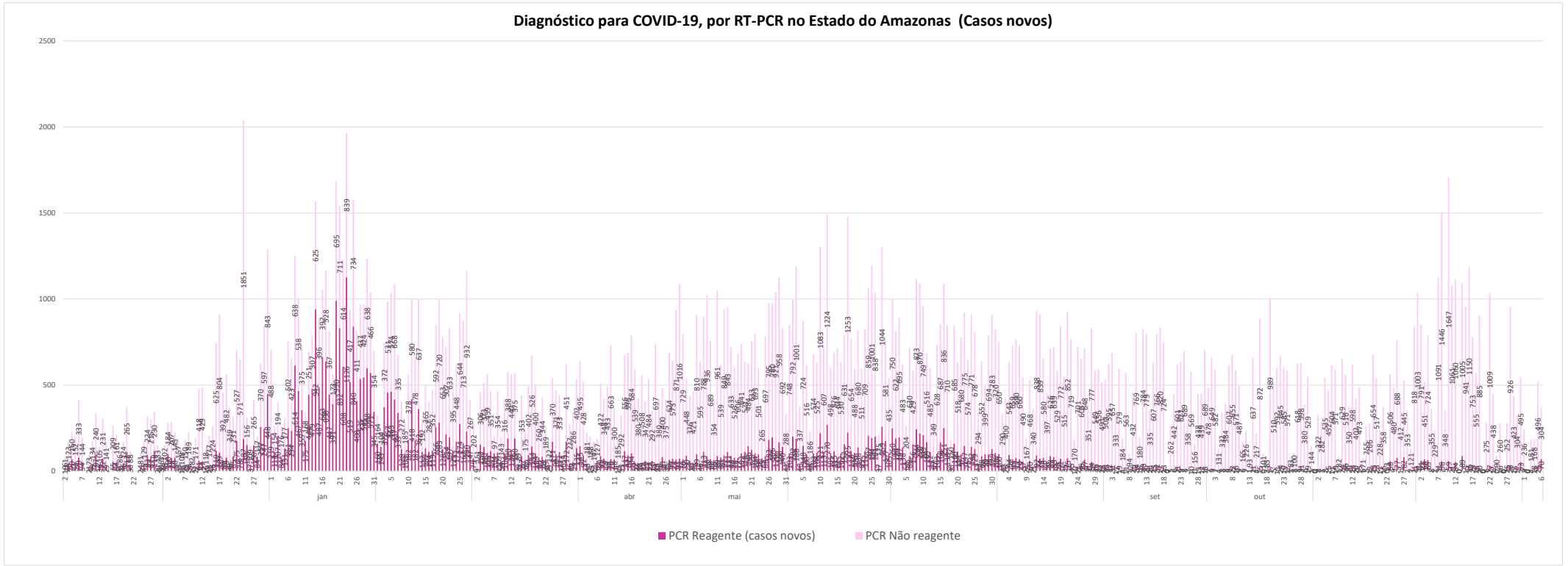
Casos confirmados de COVID-19, por data da notificação em Manaus



Casos confirmados de COVID-19, por data da notificação no Interior do Amazonas

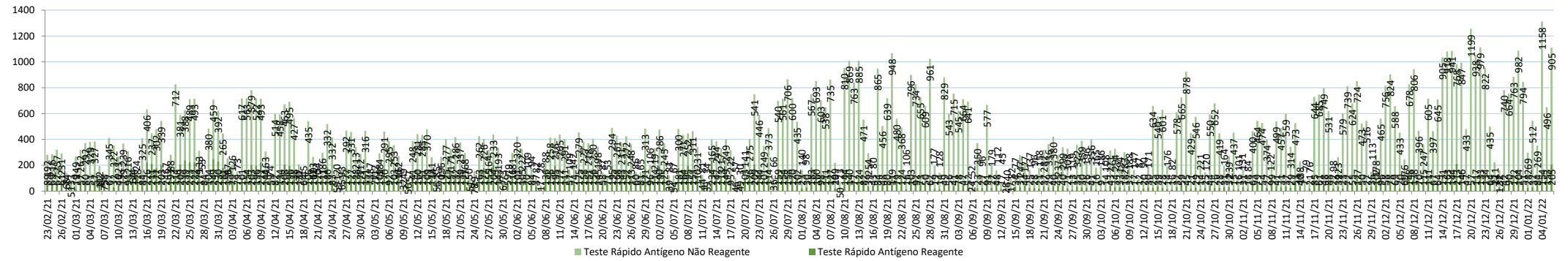


Diagnóstico para COVID-19, por RT-PCR no Estado do Amazonas (Casos novos)

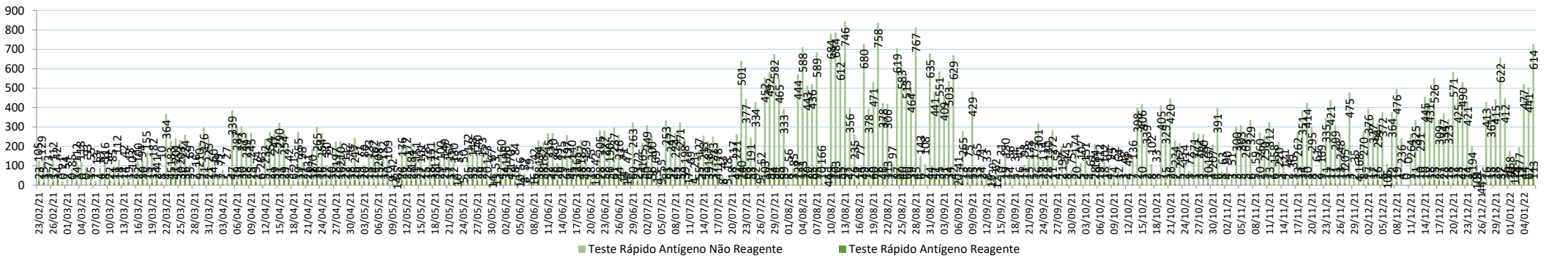


BOLETIM DIÁRIO COVID-19 NO AMAZONAS 6/1/2022

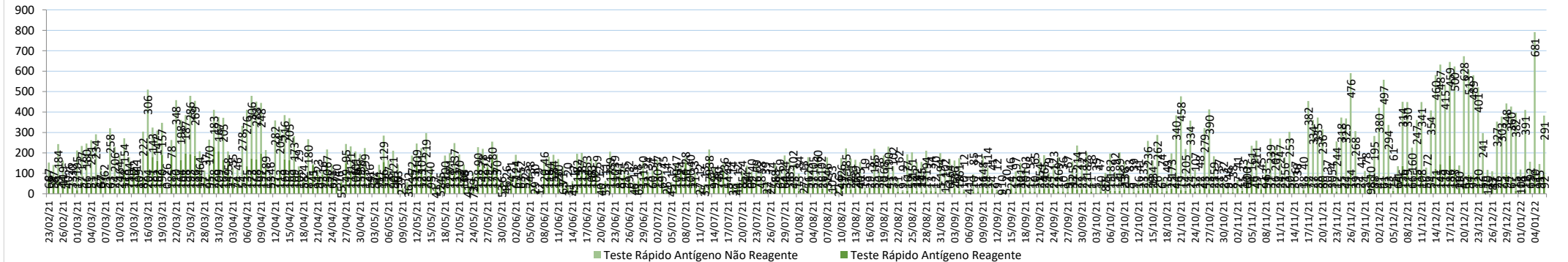
Diagnóstico para COVID-19, por Teste Rápido de Antígeno no Estado do Amazonas



Diagnóstico para COVID-19, por Teste Rápido de Antígeno em Manaus

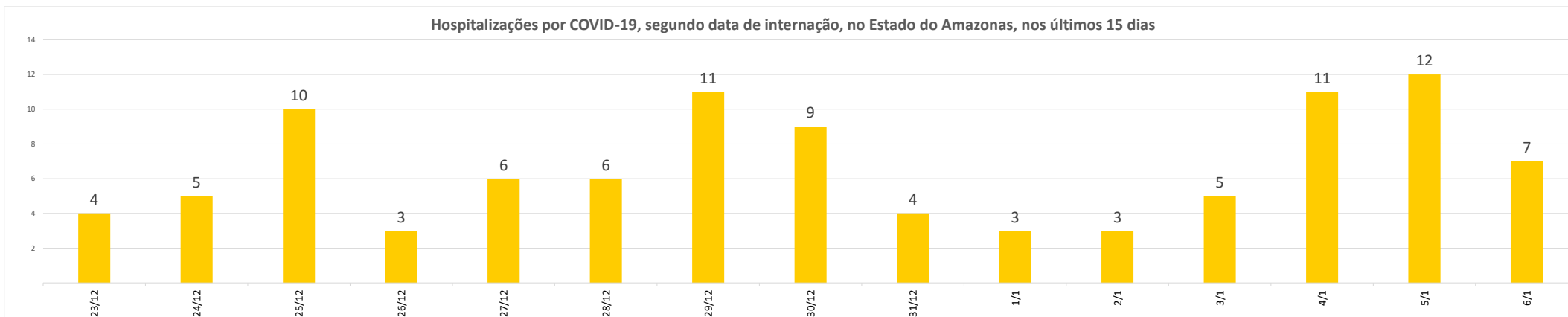


Diagnóstico para COVID-19, por Teste Rápido de Antígeno no Interior do Estado do Amazonas

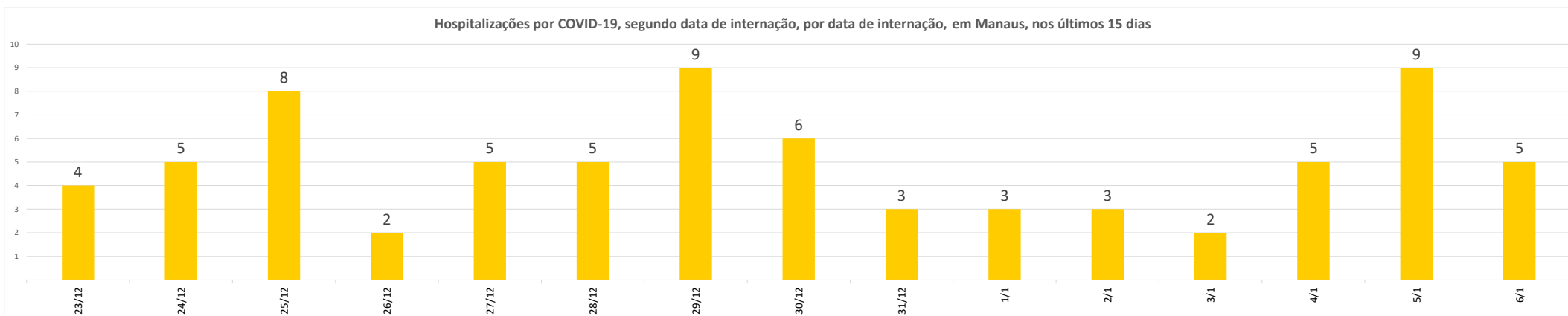


BOLETIM DIÁRIO COVID-19 NO AMAZONAS 6/1/2022

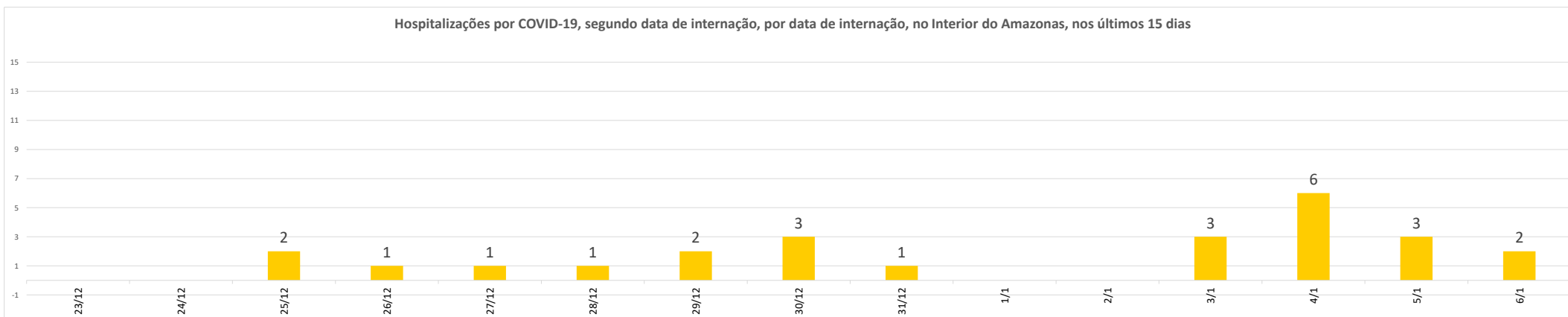
Hospitalizações por COVID-19, segundo data de internação, no Estado do Amazonas, nos últimos 15 dias



Hospitalizações por COVID-19, segundo data de internação, por data de internação, em Manaus, nos últimos 15 dias

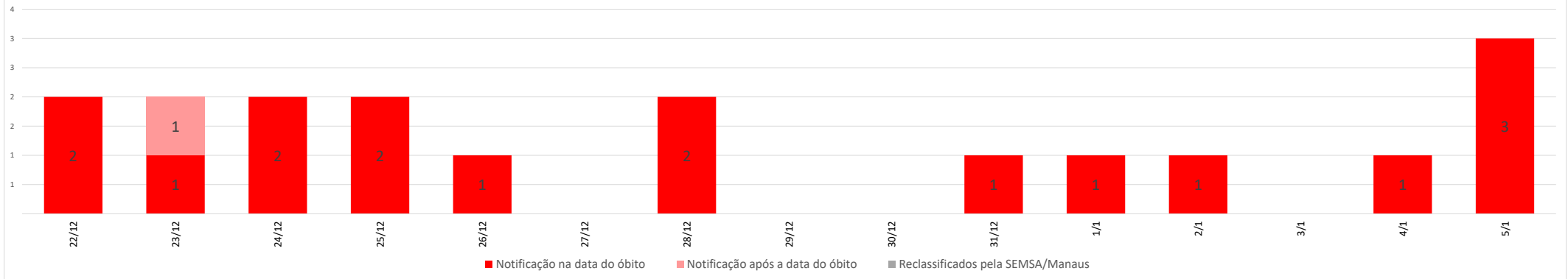


Hospitalizações por COVID-19, segundo data de internação, por data de internação, no Interior do Amazonas, nos últimos 15 dias

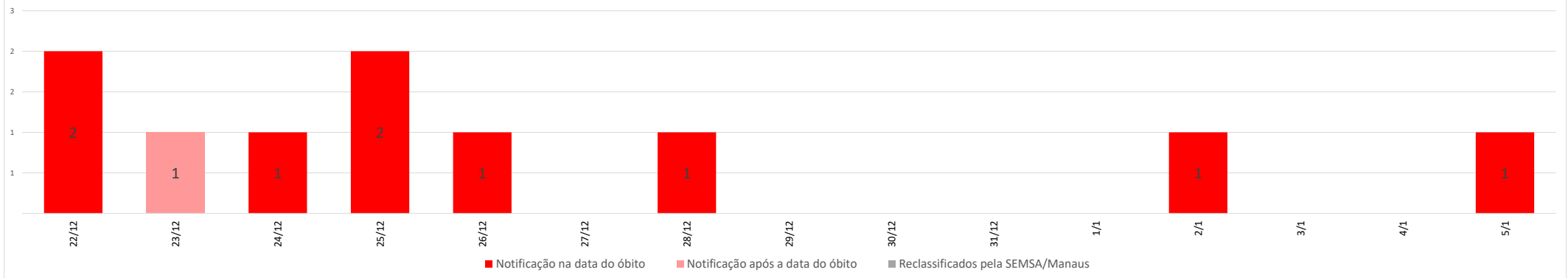


BOLETIM DIÁRIO COVID-19 NO AMAZONAS 6/1/2022

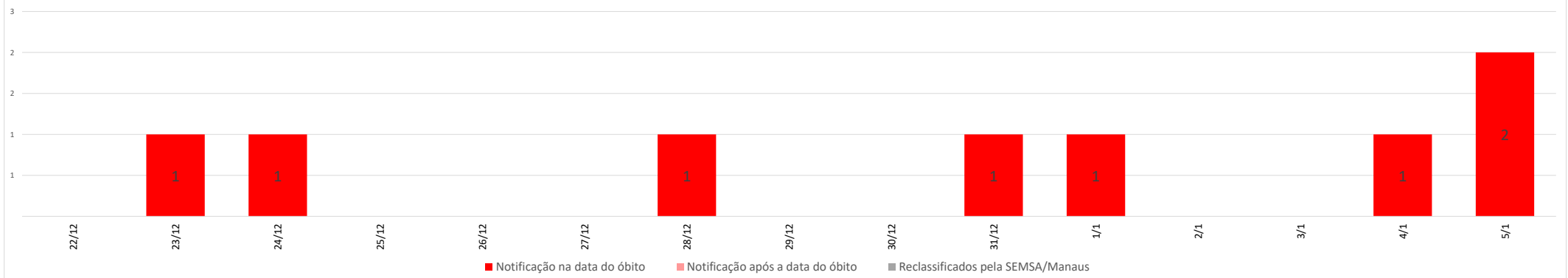
Óbitos confirmados por COVID-19, segundo data de ocorrência, no Estado do Amazonas, nos últimos 15 dias



Óbitos confirmados por COVID-19, segundo data de ocorrência, em Manaus, nos últimos 15 dias

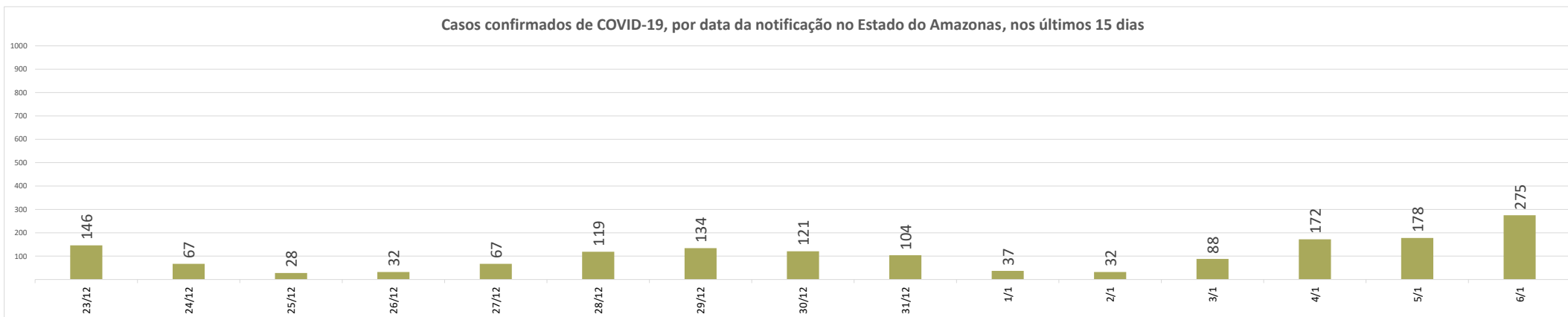


Óbitos confirmados por COVID-19, segundo data de ocorrência, no interior do Amazonas, nos últimos 15 dias

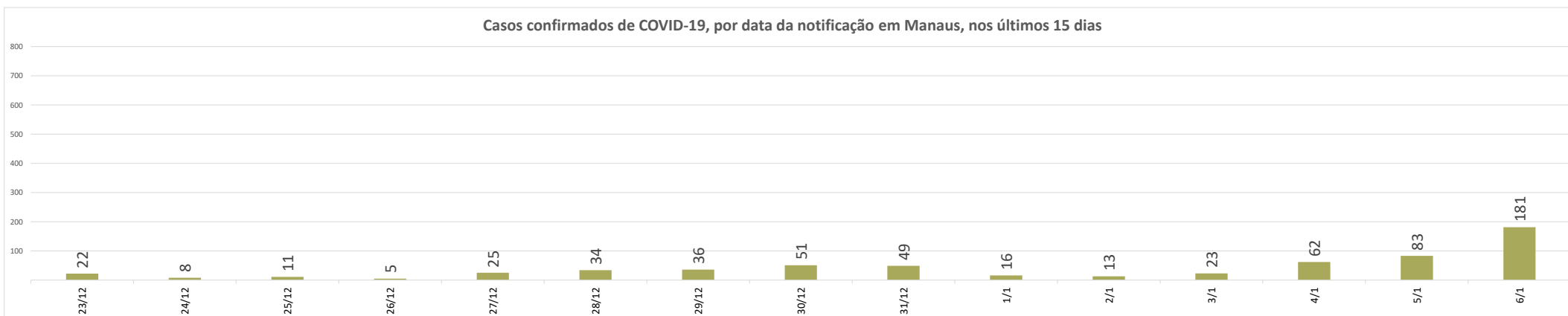


BOLETIM DIÁRIO COVID-19 NO AMAZONAS 6/1/2022

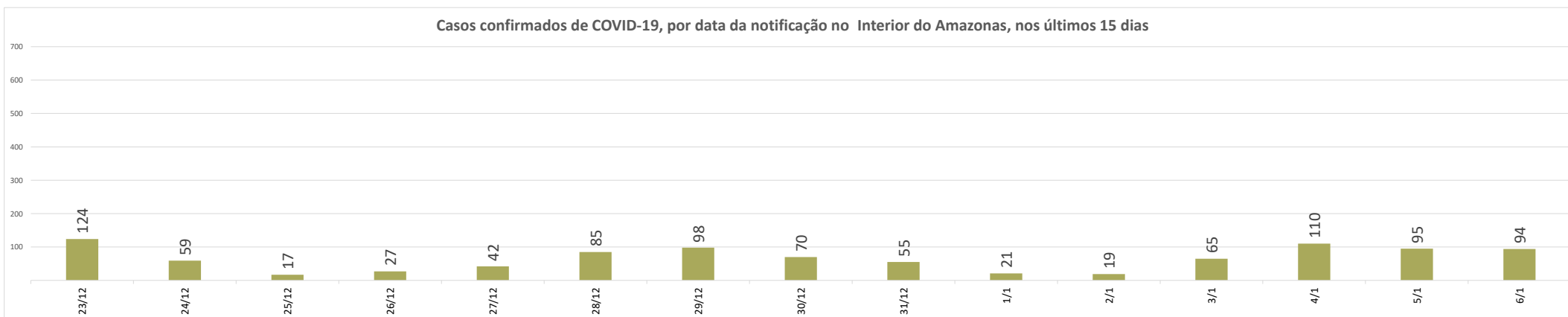
Casos confirmados de COVID-19, por data da notificação no Estado do Amazonas, nos últimos 15 dias



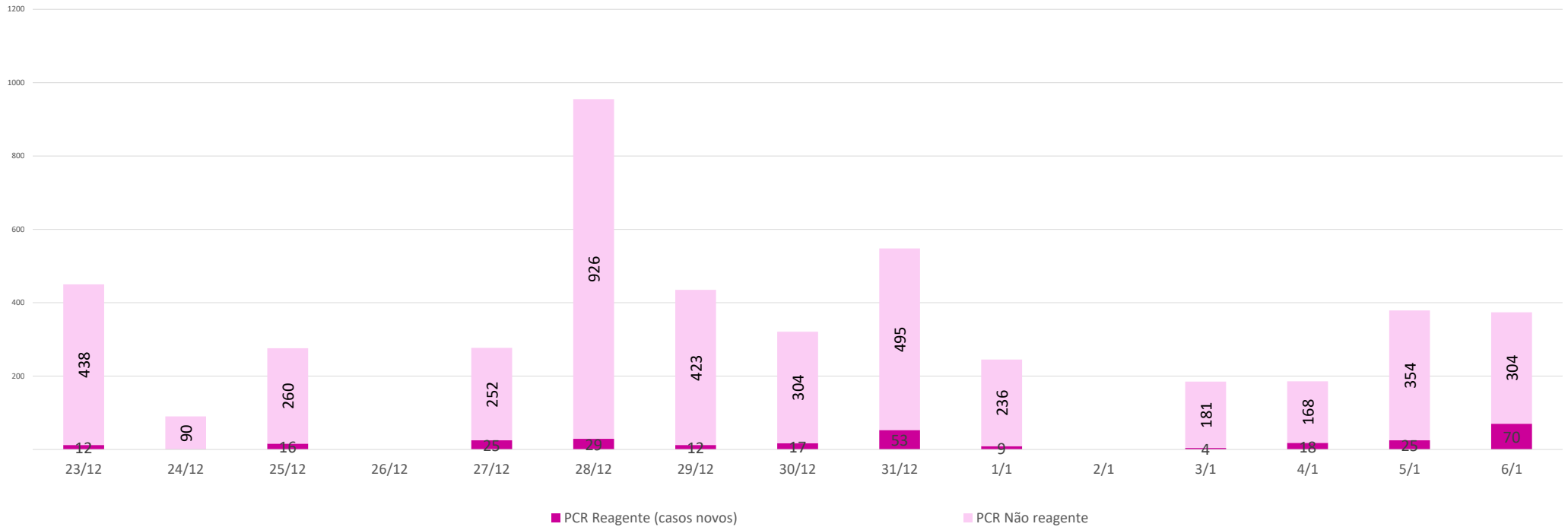
Casos confirmados de COVID-19, por data da notificação em Manaus, nos últimos 15 dias



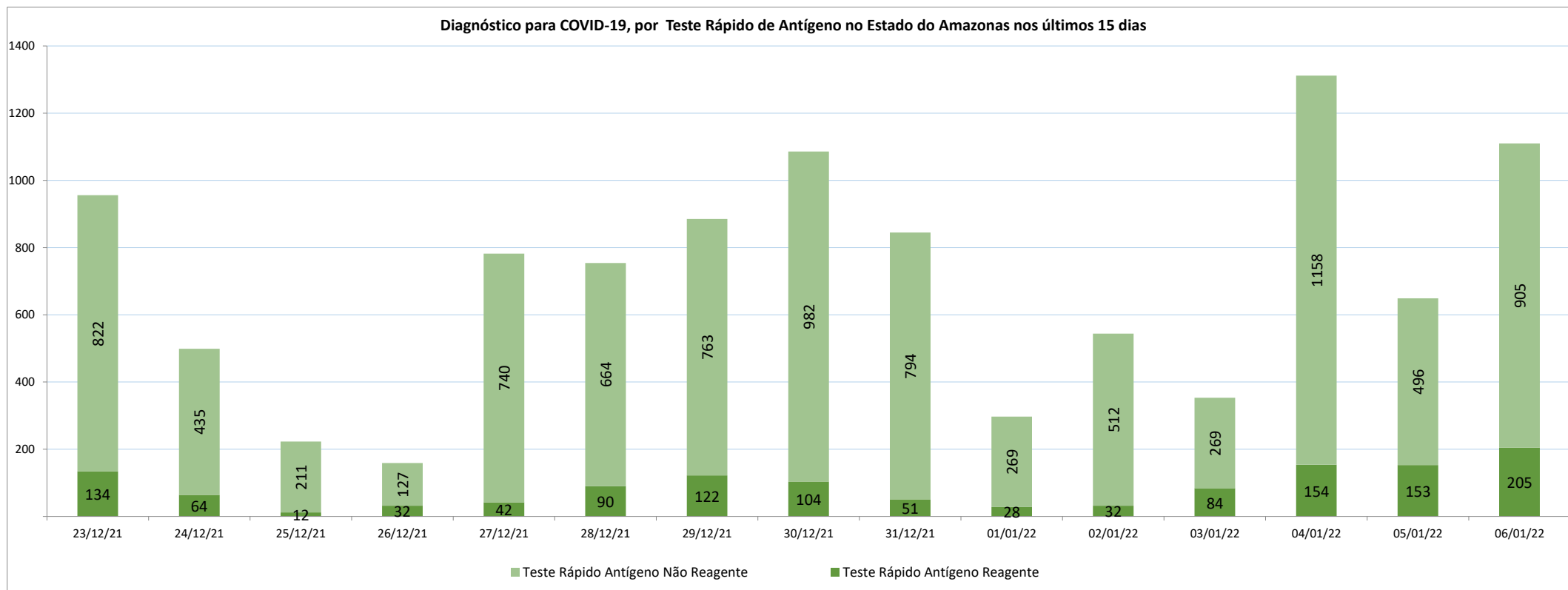
Casos confirmados de COVID-19, por data da notificação no Interior do Amazonas, nos últimos 15 dias



Diagnóstico de casos novos de COVID-19, por RT-PCR no Estado do Amazonas, nos últimos 15 dias



Diagnóstico para COVID-19, por Teste Rápido de Antígeno no Estado do Amazonas nos últimos 15 dias



NOTA:

- (1) – Casos em acompanhamento: Casos confirmados, após 14 dias de sintomas, que não evoluíram para óbito e os internados sem registro de alta ou óbito no SIVEP Gripe.
- (2) – Casos recuperados: Pacientes que tiveram confirmação diagnóstica e saíram do período de isolamento domiciliar ou internação hospitalar. Excluem-se deste cálculo pessoas em isolamento domiciliar, internados e óbitos. Do total de 434595 casos confirmados, 419209 são recuperados e 1544 casos em acompanhamento.
- (3) – Óbitos Reclassificados: Óbitos por SRAG não especificados que estavam em investigação e foram encerrados na data de publicações do Boletim com confirmação para o COVID-19, conforme os novos critérios do Ministério da Saúde. Dos 654 óbitos ocorridos nos meses de Abril e Maio em investigação pela SEMSA Manaus, 345 foram reclassificados até a data de hoje.
- (4) – Reforçando o compromisso com a transparência dos dados da COVID-19 no Estado do Amazonas, realizamos alterações no gráfico de óbitos com a finalidade de dar mais clareza aos dados divulgados pela FVS.
O gráfico óbitos por Covid-19 (págs. 3 e 7) mostra todos os óbitos por COVID-19 na data da ocorrência, classificando-os em: (i) vermelho: óbitos que ocorreram nas últimas 24h que já apresentavam confirmação para COVID-19; (ii) rosa: óbitos que estavam em investigação e que tiveram sua confirmação para COVID-19 após 24 h da ocorrência do óbito; (iii) roxo: óbitos que estavam com diagnóstico para SRAG não especificado e que tiveram sua confirmação para COVID-19 após reclassificados pela SEMSA Manaus.
A evolução temporal dos óbitos por data de ocorrência, encontra-se disponível também no painel de monitoramento de séries temporais no endereço eletrônico http://www.fvs.am.gov.br/indicadorSalaSituacao_view/69/2, bem como a base de dados individualizada de SRAG atualizada semanalmente.
- (5) - Todos os dados divulgados neste boletim, referentes ao município de Manaus, são publicados no site <https://covid19.manaus.am.gov.br/>
- (6) – A partir dessa edição, visando compatibilizar os boletins da FVS com as informações publicadas pela SEMSA Manaus, o gráfico de óbitos terá a sua data finalizada no dia anterior, pois serão apresentados segundo a data de ocorrência.
- (7) - **Como resultado da reorganização da rede estadual de assistência da Secretaria de Estado da Saúde (Ses-AM), o Boletim Diário Covid-19 da Fundação de Vigilância em Saúde do Amazonas (FVS-AM), passa apresentar as informações de taxa de ocupação geral de leitos com os números de internações com menos de 20 dias (pacientes na fase aguda da doença e em período de transmissão) e de internações superiores a 20 dias (pacientes em fase fora de período de transmissão da doença, mas que ainda necessitam de atendimento hospitalar). Outra informação nova na edição, apontada pela SES-AM, é a separação de internações adultas e infantis, com a finalidade de apresentar com maior precisão a taxa de ocupação de acordo com o perfil de pacientes.**
- (8) – Do total de 62 municípios, os municípios em destaque na cor vermelha na tabela, não enviaram informações para atualização na edição do boletim de hoje.
- (9) – As secretarias municipais de saúde não funcionam aos finais de semana, portanto, os dados emitidos no boletim diário nos finais de semana são parciais e sujeito a alterações, que serão atualizadas no primeiro dia útil seguinte.
- (10) - O cabeçalho do boletim diário será colorido de acordo com a fase atual do Risco Epidemiológico da COVID-19 no estado do Amazonas. A fase atual em Manaus é Baixo (fase Amarela) e o interior está no Baixo (fase Amarela).
- (12) - O boletim epidemiológico de hoje traz dados parciais em decorrência de instabilidade no sistema do e-SUS Notifica. Os dados foram provenientes do Gerenciador de Ambiente Laboratorial (GAL) e das informações repassadas pelas Secretarias Municipais de Saúde.

Monitoramento de COVID-19 em indígenas no Amazonashttp://www.fvs.am.gov.br/indicadorSalaSituacao_view/63/2**Monitoramento do perfil epidemiológico da COVID-19 no Estado do Amazonas**http://www.fvs.am.gov.br/indicadorSalaSituacao_view/60/2**Monitoramento da realização de exames para identificação do Coronavírus**http://www.fvs.am.gov.br/indicadorSalaSituacao_view/62/2**Fonte:**

As fontes de dados consultadas foram o Sistema de Informação da Vigilância Epidemiológica da Gripe (SIVEP-Gripe); Gerenciador de Ambiente Laboratorial (GAL); dados do e-SUS notifica; Formulário de Notificação Diária dos Municípios (Google Forms); RedCap Ministério da Saúde; RedCap da Fundação de Vigilância em Saúde do Amazonas; Secretaria Municipal de Limpeza Urbana (SEMULSP); Sistema de Informação sobre Mortalidade (SIM); Centro de Informações Estratégicas em Vigilância em Saúde do Amazonas (CIEVS/FVS-AM); Coordenação Estadual de Controle de Infecção em Serviços de Saúde (CECISS); Secretaria Especial de Saúde Indígena (SESAI/MS); Complexo Regulador /SISTER.

Dados atualizados em 6/1/2022 as 10:00

NOTA: ESTE BOLETIM É FECHADO DIARIAMENTE AS 10:00 AS INFORMAÇÕES PODEM DIVERGIR DAS INFORMAÇÕES DIVULGADAS POSTERIORMENTE PELOS MUNICÍPIOS

DADOS PRELIMINARES SUJEITOS A REVISÃO.

Av. Torquato Tapajós, 4010 - Colônia Santo Antônio
Fone: (92) 3182 - 8550 / 3182 - 8551
Manaus-AM-CEP 69093-018 / CNPJ: 07.141.411/0001-46
Site: www.fvs.am.gov.br
E-mail: dipre@fvs.am.gov.br

Fundação de
Vigilância em
Saúde do Amazonas
Dra. Rosimary Costa Pinto

