

BOLETIM DIÁRIO COVID-19 NO AMAZONAS 13/1/2022

Municípios	Casos			Nº de óbitos	Incidência (casos/100.000)	Mortalidade (óbitos/100.000)	Letalidade
	Notificados	Confirmados (3)	% de participação por Município				
AMAZONAS	1.372.054	441.260	100%	13.855	10.646,63	334,29	3,14%
MANAUS	780.446	212.206	48,09%	9.520	9.721,90	436,14	4,49%
INTERIOR	591.608	229.054	51,91%	4.335	11.675,50	220,97	1,89%
01 Itacoatiara	39.103	11.054	2,51%	317	10.908,16	312,82	2,87%
02 Parintins	50.977	10.225	2,32%	358	8.947,87	313,28	3,50%
03 Tefé	20.264	10.008	2,27%	201	16.722,08	335,85	2,01%
04 Coari	32.053	9.785	2,22%	237	11.498,64	278,51	2,42%
05 Manacapuru	20.897	9.721	2,20%	409	9.982,85	420,02	4,21%
06 Iranduba	24.538	9.193	2,08%	168	19.034,70	347,85	1,83%
07 São Gabriel de Cachoeira	17.881	8.501	1,93%	110	18.657,27	241,42	1,29%
08 Humaitá	20.349	8.213	1,86%	151	14.911,04	274,15	1,84%
09 Lábrea	7.351	7.119	1,61%	82	15.452,91	177,99	1,15%
10 Carauri	21.246	6.862	1,56%	57	24.252,49	201,46	0,83%
11 Presidente Figueiredo	18.425	6.351	1,44%	111	17.506,00	305,96	1,75%
12 Ipixuna	18.132	5.507	1,25%	19	18.548,96	64,00	0,35%
13 São Paulo de Olivença	13.205	5.367	1,22%	66	13.656,84	167,94	1,23%
14 Manicoré	14.993	5.084	1,15%	105	9.119,12	188,34	2,07%
15 Maués	15.387	5.068	1,15%	130	7.930,52	203,43	2,57%
16 Rio Preto da Eva	13.536	4.931	1,12%	85	14.786,94	254,90	1,72%
17 Careiro	10.037	4.633	1,05%	87	12.234,28	229,74	1,88%
18 Barcelos	10.324	4.512	1,02%	60	16.406,08	218,17	1,33%
19 Eirunepé	10.974	4.222	0,96%	34	11.969,50	96,39	0,81%
20 Jutai	6.708	4.139	0,94%	36	28.909,69	251,45	0,87%
21 Tabatinga	8.083	3.511	0,80%	128	5.332,30	194,40	3,65%
22 Autazes	8.584	3.342	0,76%	96	8.446,86	242,64	2,87%
23 Itapiranga	6.649	3.113	0,71%	43	34.029,30	470,05	1,38%
24 Alvarães	5.229	2.945	0,67%	46	18.359,20	286,77	1,56%
25 Benjamin Constant	8.439	2.907	0,66%	88	6.762,98	204,73	3,03%
26 Santa Isabel do Rio Negro	4.885	2.877	0,65%	54	11.436,64	214,66	1,88%
27 Atalaia do Norte	5.761	2.866	0,65%	11	14.386,83	55,22	0,38%
28 Urucurituba	5.565	2.827	0,64%	36	12.256,67	156,08	1,27%
29 Pauini	8.680	2.768	0,63%	22	14.248,94	113,25	0,79%
30 Envira	6.766	2.717	0,62%	13	13.562,62	64,89	0,48%
31 Barreirinha	4.683	2.685	0,61%	65	8.379,89	202,87	2,42%
32 Boca do Acre	6.957	2.680	0,61%	28	7.811,59	81,61	1,04%
33 Codajás	5.806	2.657	0,60%	26	9.278,21	90,79	0,98%
34 Nova Olinda do Norte	7.235	2.642	0,60%	69	7.068,33	184,60	2,61%
35 Maraã	4.819	2.578	0,58%	23	14.146,18	126,21	0,89%
36 Borba	7.129	2.558	0,58%	70	6.214,62	170,06	2,74%
37 Urucará	6.571	2.552	0,58%	54	15.698,82	332,19	2,12%
38 Beruri	4.071	2.433	0,55%	34	12.363,43	172,77	1,40%
39 Novo Airão	6.477	2.426	0,55%	33	12.470,44	169,63	1,36%
40 Amaturá	4.575	2.406	0,55%	18	20.856,45	156,03	0,75%
41 Novo Aripuanã	5.330	2.114	0,48%	31	8.243,64	120,89	1,47%
42 Anamá	6.545	2.052	0,47%	10	15.072,72	73,45	0,49%
43 Uarini	2.418	1.979	0,45%	26	14.615,95	192,02	1,31%
44 Tapauá	4.604	1.978	0,45%	24	11.529,49	139,89	1,21%
45 Anori	7.000	1.938	0,44%	33	9.224,18	157,07	1,70%
46 Nhamundá	3.686	1.934	0,44%	38	9.134,27	179,47	1,96%
47 Manaquiri	4.596	1.898	0,43%	53	5.911,85	165,08	2,79%
48 Santo Antônio do Içá	2.670	1.870	0,43%	45	8.684,38	208,31	2,40%
49 Guajará	3.705	1.696	0,38%	29	10.169,09	173,88	1,71%
50 São Sebastião do Uatumã	2.375	1.687	0,38%	19	12.032,81	135,52	1,13%
51 Fonte Boa	3.469	1.628	0,37%	44	9.245,27	249,87	2,70%
52 Apuí	4.414	1.622	0,37%	34	7.381,79	154,74	2,10%
53 Tonantins	3.690	1.568	0,36%	40	8.360,44	213,28	2,55%
54 Canutama	2.588	1.527	0,35%	11	9.770,30	70,38	0,72%
55 Silves	4.644	1.394	0,32%	22	15.200,09	239,89	1,58%
56 Boa Vista do Ramos	2.686	1.344	0,30%	13	6.997,45	67,68	0,97%
57 Japurá	1.746	1.051	0,24%	11	38.148,82	399,27	1,05%
58 Careiro da Várzea	3.490	1.042	0,24%	25	3.447,48	82,71	2,40%
59 Juruá	2.779	1.016	0,23%	16	6.905,93	108,75	1,57%
60 Itamarati	3.369	965	0,22%	9	12.291,43	114,64	0,93%
61 Caapiranga	2.460	760	0,17%	22	5.809,95	168,18	2,89%

NOVOS CASOS CONFIRMADOS
2.404

NOVOS CASOS RECUPERADOS
83

ÓBITOS CONFIRMADOS EM 12/01/2022
3

LETALIDADE
3,14%

CASOS NOVOS CONFIRMADOS								
RT-PCR		T. RÁPIDO (anticorpos)		T. RÁPIDO (antígeno)		Clín. Epidemiológico		TOTAL
CAPITAL	INTERIOR	CAPITAL	INTERIOR	CAPITAL	INTERIOR	CAPITAL	INTERIOR	
509	23	0	0	1.399	473	0	0	2.404

ÓBITOS CONFIRMADOS						
Óbitos confirmados após a data da ocorrência por critério Clínico; Imagem; Clínico Epidemiológico ou Laboratorial				Ocorridos em 12/01/2022	Reclassificados pela SEMSA/Manaus, referente aos meses Abril e Maio/2020 (4)	TOTAL
Capital		Interior		Capital	Interior	345
0	0	1	1	2	1	
1		3				

NÚMERO DE SEPULTAMENTOS EM MANAUS EM 12/01/2022	
Número TOTAL de sepultamentos por dia COVID-19	2

FONTE: (SEMULSP) <https://www.manaus.am.gov.br/noticia/quarta-feira-12-1/>

Boletim Epidemiológico - SESAI/MS						
Doença por Coronavírus (COVID-19) em populações indígenas aldeadas						
DSEI	Suspeitos	Confirmados	Descartados	Infectados (atual)	Cura Clínica	Óbitos
Alto Rio Negro	0	2.395	1.168	56	2.311	26
Alto Rio Solimões	0	2.367	1.362	0	2.306	52
Manaus	0	1.334	2.949	19	1.284	24
Médio Rio Purus	8	567	130	0	560	7
Médio Rio Solimões	0	846	1.136	0	833	11
Parintins	0	654	1.035	0	635	19
Vale do Javari	0	893	590	0	888	3
TOTAL	8	9.056	8.370	75	8.817	142

Fonte: Fichas de notificação e resultados laboratoriais, atualizado em 12/01/2022.

CASO SUSPEITO: caso que saiu da aldeia e retornou nos últimos 14 dias (de local com transmissão local ou comunitária) e que apresente sinais/sintomas respiratórios. Ou caso que não saiu da aldeia e que teve contato próximo com caso suspeito ou confirmado de COVID-19 nos últimos 14 dias e que apresente sinais/sintomas respiratórios.

CASO CONFIRMADO: caso com resultado positivo em RT-PCR em tempo real, pelo protocolo Charité, Teste Rápido Anticorpo, Pesquisa de Antígeno, Critério Clínico, Critério Clínico por Imagem e/ou Critério Clínico Epidemiológico.

INFECTADO ATUAL: Caso confirmado para COVID-19, com infecção ativa, que ainda não completou 14 dias em isolamento domiciliar, a contar da data de início dos sintomas, ou, em caso de internação hospitalar, que ainda não recebeu alta médica.

CASO DESCARTADO: Caso que se enquadre na definição de suspeito E apresente resultado laboratorial negativo para SARS-CoV2 OU confirmação laboratorial para outro agente etiológico.

CASO CURADO: Casos em isolamento domiciliar: casos confirmados que passaram por 14 dias em isolamento domiciliar, a contar da data de início dos sintomas E que estão assintomáticos. Casos em internação hospitalar: diante da avaliação médica.suspeito elaborada pelo MS.* Após a qualificação das informações com os respectivos DSEI alguns casos suspeitos que não se enquadram na definição de casos foram excluídos.

FONTE: Casos confirmados: Secretarias Municipais de Saúde / Óbitos: Serviços de Saúde de Ocorrência no Óbito

LEGENDA: Os 8 Municípios que estão em destaque na cor vermelha, são os que não disponibilizaram informações para atualização do Boletim.

BOLETIM DIÁRIO COVID-19 NO AMAZONAS 13/1/2022

MANAUS

PACIENTES INTERNADOS POR SRAG EM MANAUS EM 13/1/2022							
REDE	CONFIRMADOS POR COVID-19						
	UTI COVID-19			LEITO CLÍNICO COVID-19			SALA VERMELHA
	TOTAL	Até 20 dias	Acima de 20 dias	TOTAL	Até 20 dias	Acima de 20 dias	
REDE PÚBLICA	35	31	4	108	106	2	1
Adulto (total)	34	30	4	81	79	2	0
Geral	32	28	4	49	47	2	0
Gestante	2	2	0	32*	32	0	0
Oncológico	0	0	0	0	0	0	0
Cardíaco	0	0	0	0	0	0	0
Forças Armadas	0	0	0	0	0	0	1
Infantil	1	1	0	27	27	0	0
REDE PRIVADA	5	5	0	13	13	0	0
SUBTOTAL CONFIRMADOS	40	36	4	121	119	2	1
TOTAL CONFIRMADOS	162						

*Do total de Gestantes/Puérperas internadas, 20 foram internadas por razões obstétricas e estão assintomáticas. A detecção foi possível pelo protocolo de testagem em porta de entrada.

REDE	SUSPEITOS						
	UTI COVID-19			LEITO CLÍNICO COVID-19			SALA VERMELHA
	TOTAL	Até 20 dias	Acima de 20 dias	TOTAL	Até 20 dias	Acima de 20 dias	
REDE PÚBLICA	0	0	0	0	0	0	0
Adulto (total)	0	0	0	0	0	0	0
Geral	0	0	0	0	0	0	0
Gestante	0	0	0	0	0	0	0
Oncológico	0	0	0	0	0	0	0
Cardíaco	0	0	0	0	0	0	0
Forças Armadas	0	0	0	0	0	0	0
Infantil	0	0	0	0	0	0	0
REDE PRIVADA	1	1	0	4	4	0	0
SUBTOTAL SUSPEITOS	1	1	0	4	4	0	0
TOTAL SUSPEITOS	5						
TOTAL GERAL	167						

FONTE: Secretaria Estado de Saúde do AMAZONAS - SES/AM.

INTERIOR

PACIENTES INTERNADOS POR SRAG EM INTERIOR DO AMAZONAS EM 13/1/2022		
REDE	INTERNADOS POR COVID-19	
	UCI COVID-19	LEITO CLÍNICO COVID-19
REDE PÚBLICA	0	33
TOTAL GERAL	33	

FONTE: Secretaria Estado de Saúde do AMAZONAS - SES/AM.

PACIENTES AGUARDANDO TRANSFERÊNCIA PARA REDE HOSPITALAR COVID				
Nº Paciente	Público		Privado	
	LEITO CLÍNICO	UTI	LEITO CLÍNICO	UTI
Manaus	3	0	0	0
Interior	1	0	0	0
TOTAL	4	0	0	0

FONTE: Secretaria Estado de Saúde do AMAZONAS - SES/AM.

CAPACIDADE INSTALADA DA REDE ASSISTENCIAL DE SAÚDE EM MANAUS									
UNIDADE	UTI GERAL			LEITOS CLÍNICOS GERAL			SALA VERMELHA GERAL		
	OCUPADOS	LIVRES	TOTAL	OCUPADOS	LIVRES	TOTAL	OCUPADOS	LIVRES	TOTAL
REDE PÚBLICA	295	73	368	1.382	309	1.691	114	16	130
Adulto (total)	249	56	305	1.180	194	1.374	110	11	121
Geral	152	29	181	624	34	658	110	7	117
Gestante	69	13	82	453	149	602	0	2	2
Oncológico	10	0	10	59	0	59	0	0	0
Cardíaco	18	14	32	44	11	55	0	2	2
Forças Armadas	2	4	6	19	33	52	0	1	1
Infantil	44	13	57	183	82	265	4	4	8
REDE PRIVADA	138	25	163	381	135	516	0	10	10
TOTAL	433	98	531	1.763	444	2.207	114	26	140

UNIDADE	UTI COVID			LEITOS CLÍNICOS COVID			SALA VERMELHA COVID		
	OCUPADOS	LIVRES	TOTAL	OCUPADOS	LIVRES	TOTAL	OCUPADOS	LIVRES	TOTAL
REDE PÚBLICA	35	48	83	108	50	158	1	15	16
Adulto (total)	34	39	73	81	46	127	1	14	15
Geral	32	31	63	49	22	71	1	9	10
Gestante	2	8	10	32*	24	56	0	1	1
Oncológico	0	0	0	0	0	0	0	4	4
Cardíaco	0	0	0	0	0	0	0	0	0
Forças Armadas	0	0	0	0	2	2	0	1	1
Infantil	1	9	10	27	2	29	0	0	0
REDE PRIVADA	6	17	23	17	23	40	0	4	4
TOTAL	41	65	106	125	73	198	1	19	20

*Do total de Gestantes/Puérperas internadas, 20 foram internadas por razões obstétricas e estão assintomáticas. A detecção foi possível pelo protocolo de testagem em porta de entrada.

CAPACIDADE INSTALADA DA REDE ASSISTENCIAL DE SAÚDE NO INTERIOR DO AMAZONAS						
UNIDADE	UCI GERAL			LEITOS CLÍNICOS GERAL		
	OCUPADOS	LIVRES	TOTAL	OCUPADOS	LIVRES	TOTAL
REDE PÚBLICA	13	34	47	383	1.349	1.732
UNIDADE	UCI COVID			LEITOS CLÍNICOS COVID		
	OCUPADOS	LIVRES	TOTAL	OCUPADOS	LIVRES	TOTAL
REDE PÚBLICA	0	158	158	33	832	865

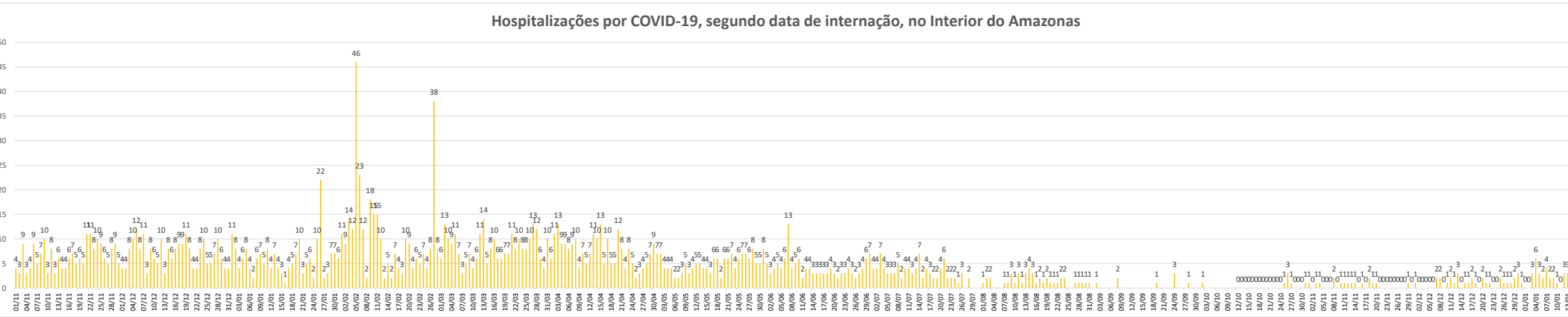
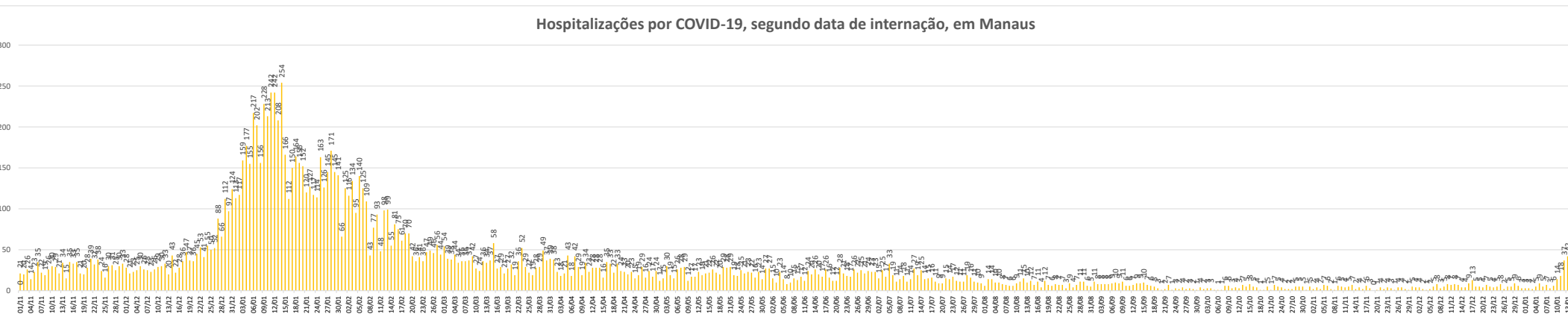
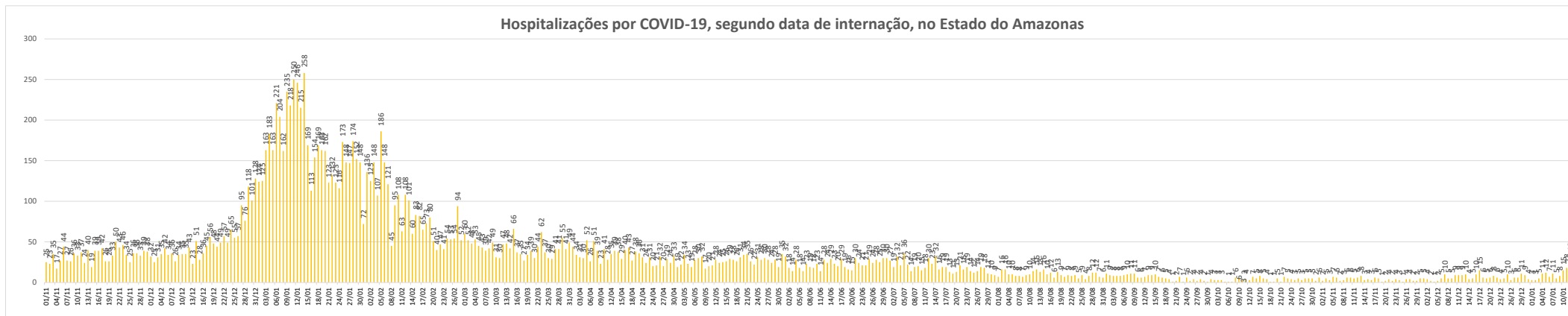
UNIDADE	TAXA DE OCUPAÇÃO NO INTERIOR DO AMAZONAS			
	UCI		LEITOS CLÍNICOS	
	GERAL	COVID-19	GERAL	COVID-19
REDE PÚBLICA	27,66%	0,00%	22,11%	3,82%

FONTE: Secretaria Estado de Saúde do AMAZONAS - SES/AM.

SITUAÇÃO VACINAL DOS PACIENTES INTERNADOS POR COVID-19 NO AMAZONAS					
CAPITAL		UTI	%	LEITOS CLÍNICOS	%
		TOTAL	40	100%	121
NÃO VACINADO	23	57,50%	44	36,36%	
1 DOSE	4	10,00%	51	42,15%	
2 DOSES	11	27,50%	24	19,83%	
REFORÇO	2	5,00%	2	1,65%	
INTERIOR		UCI	%	LEITOS CLÍNICOS	%
		TOTAL	0	0%	33
NÃO VACINADO	0	0%	17	51,52%	
1 DOSE	0	0%	1	3,03%	
2 DOSES	0	0%	14	42,42%	
REFORÇO	0	0%	1	3,03%	

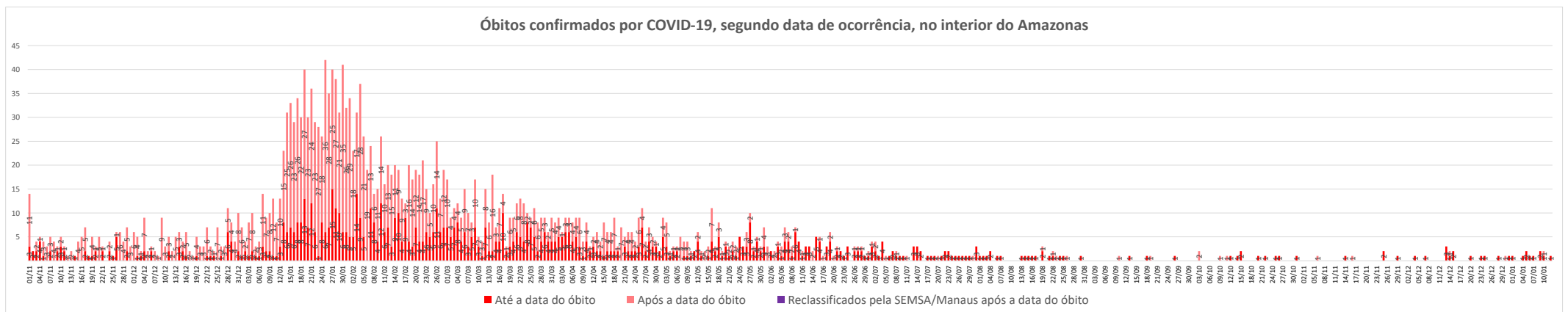
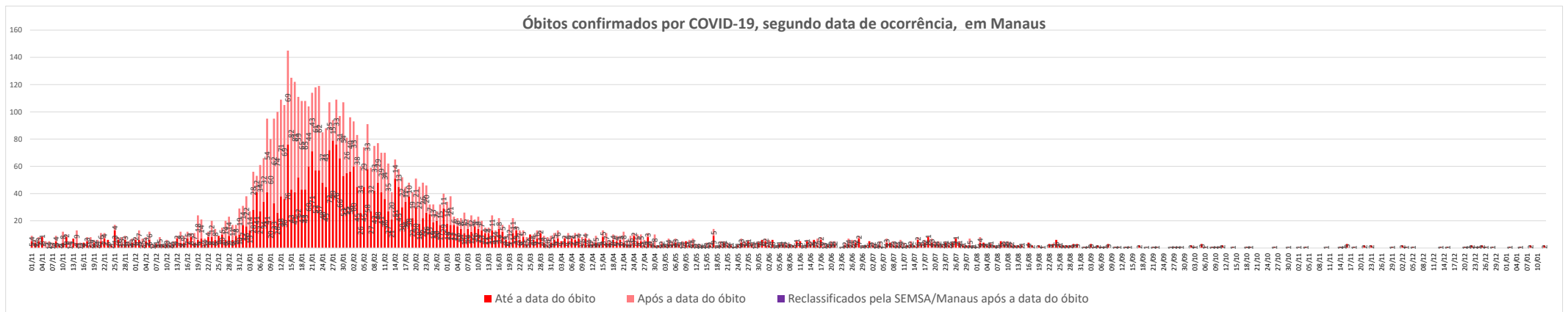
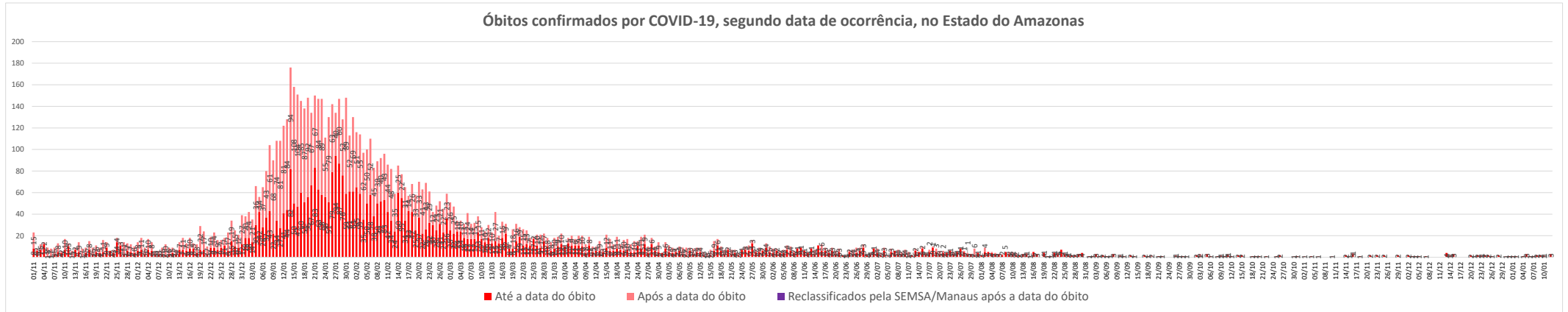
FONTE: Secretaria Estado de Saúde do AMAZONAS - SES/AM.

BOLETIM DIÁRIO COVID-19 NO AMAZONAS 13/1/2022



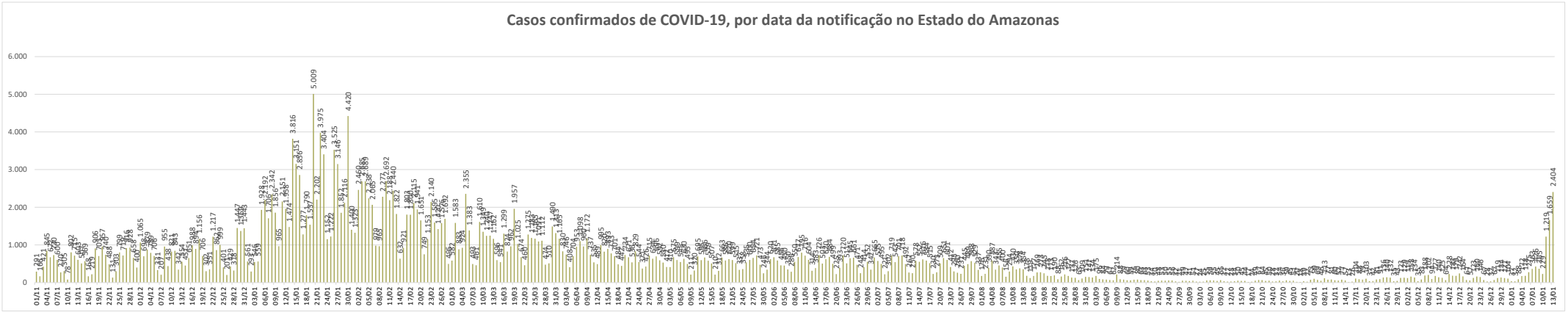
* Das 45 novas internações, 12 são gestantes/puérperas atendidas na unidade de referência do Estado diagnosticadas através da estratégia de testagem, destas 4 estavam assintomáticas.

BOLETIM DIÁRIO COVID-19 NO AMAZONAS 13/1/2022

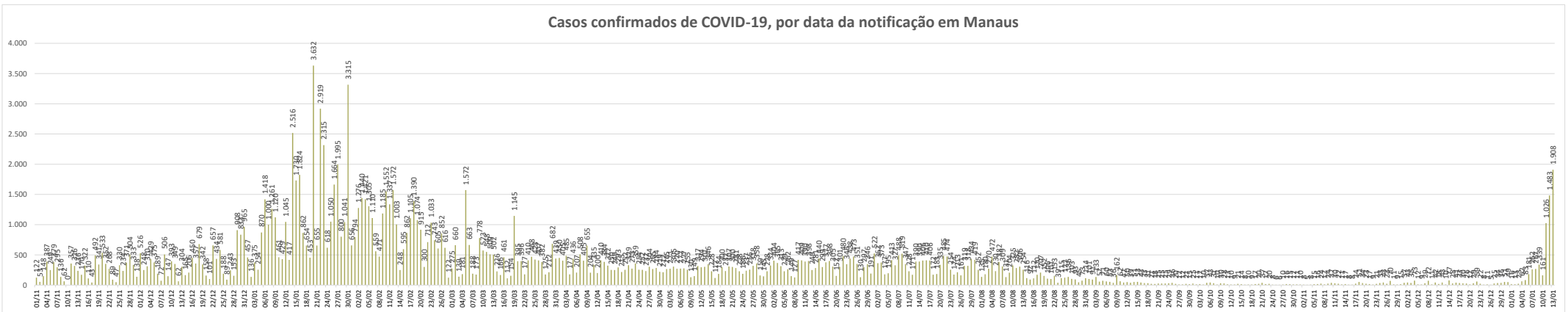


BOLETIM DIÁRIO COVID-19 NO AMAZONAS 13/1/2022

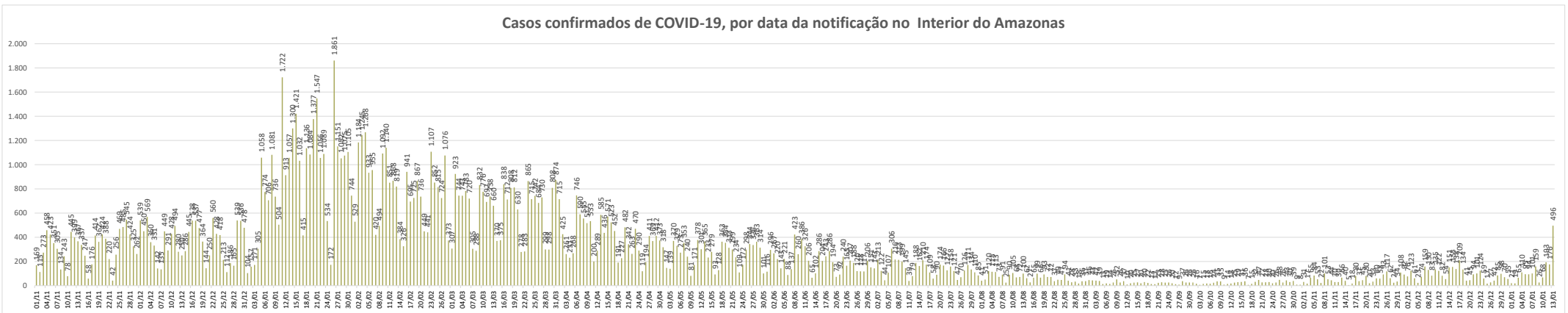
Casos confirmados de COVID-19, por data da notificação no Estado do Amazonas



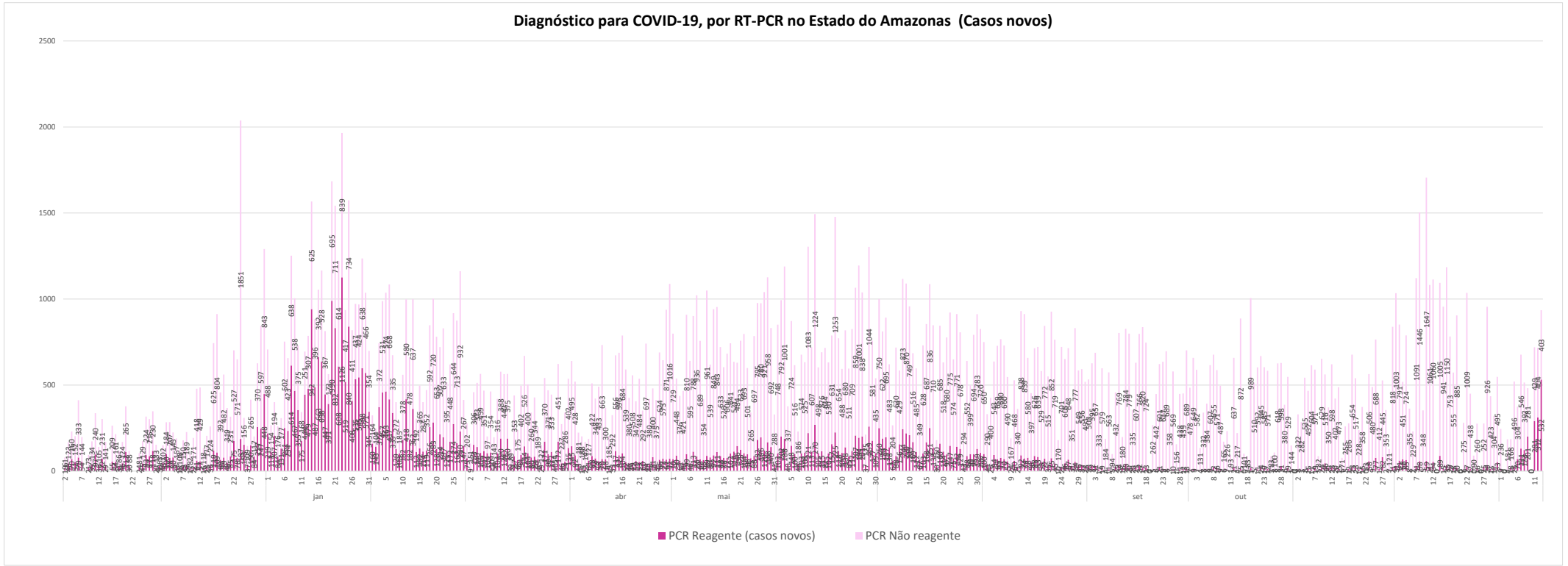
Casos confirmados de COVID-19, por data da notificação em Manaus



Casos confirmados de COVID-19, por data da notificação no Interior do Amazonas

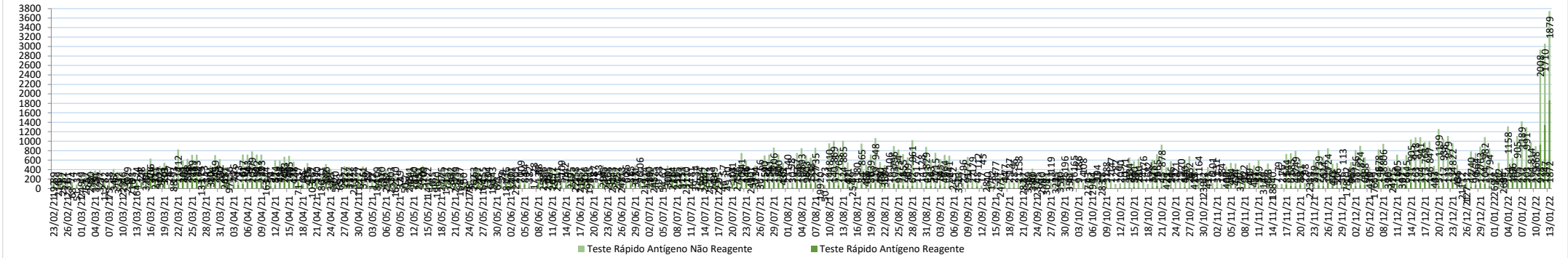


Diagnóstico para COVID-19, por RT-PCR no Estado do Amazonas (Casos novos)

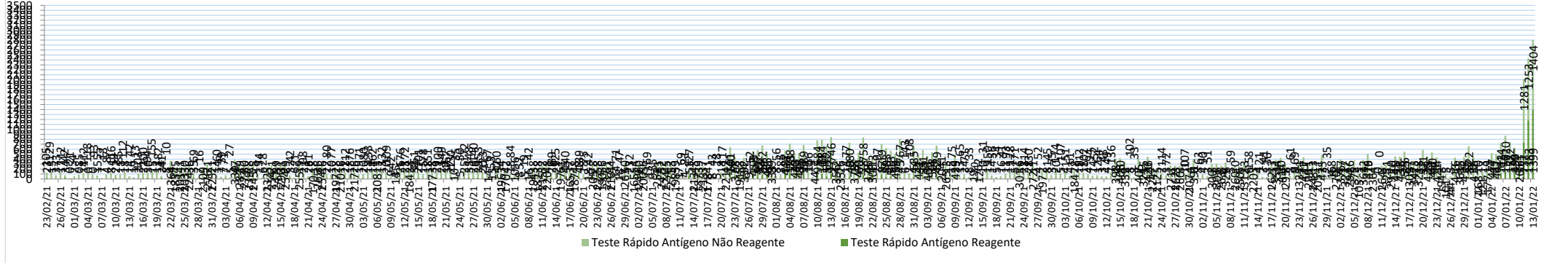


BOLETIM DIÁRIO COVID-19 NO AMAZONAS 13/1/2022

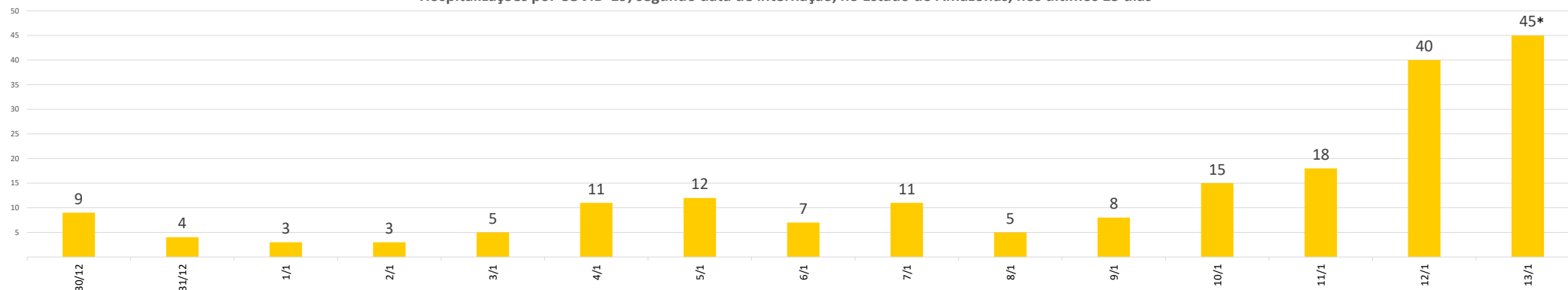
Diagnóstico para COVID-19, por Teste Rápido de Antígeno no Estado do Amazonas



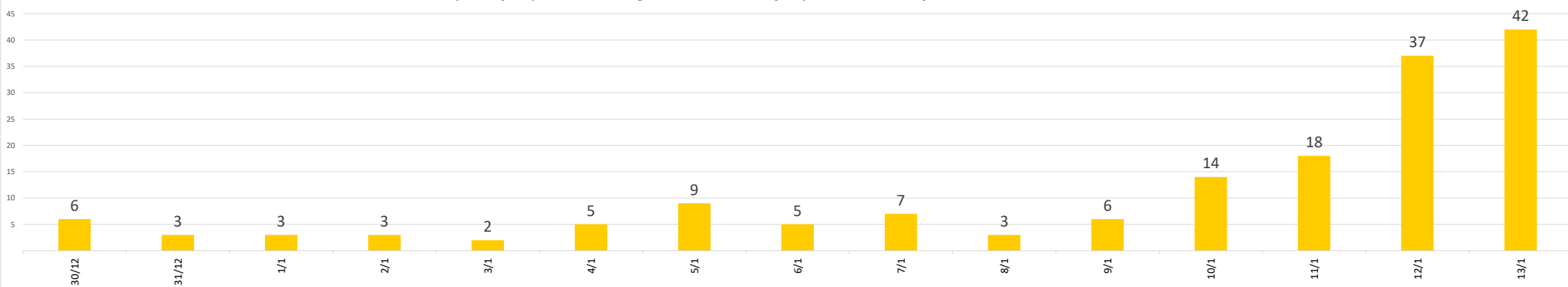
Diagnóstico para COVID-19, por Teste Rápido de Antígeno em Manaus



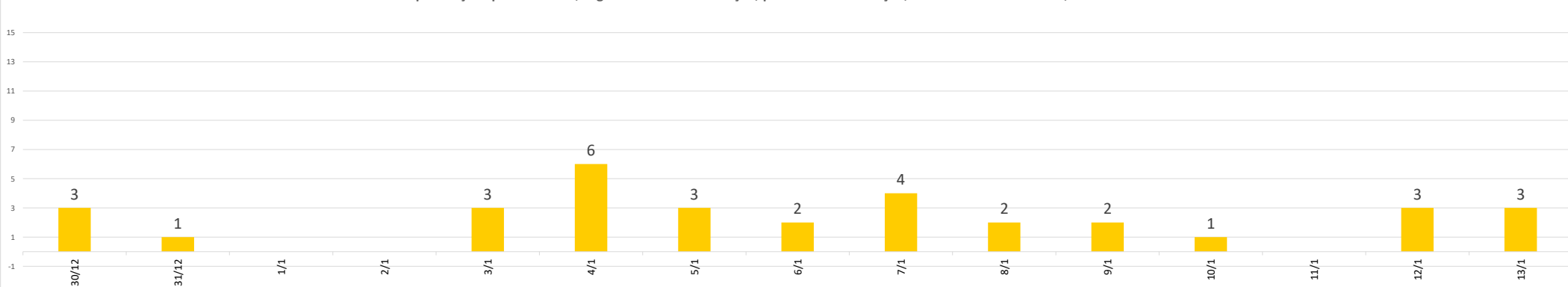
Hospitalizações por COVID-19, segundo data de internação, no Estado do Amazonas, nos últimos 15 dias



Hospitalizações por COVID-19, segundo data de internação, por data de internação, em Manaus, nos últimos 15 dias

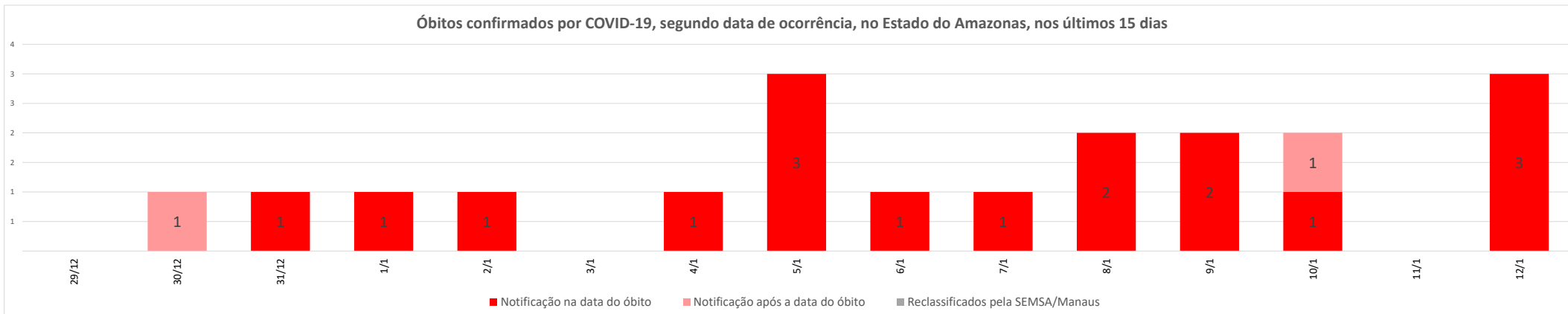


Hospitalizações por COVID-19, segundo data de internação, por data de internação, no Interior do Amazonas, nos últimos 15 dias

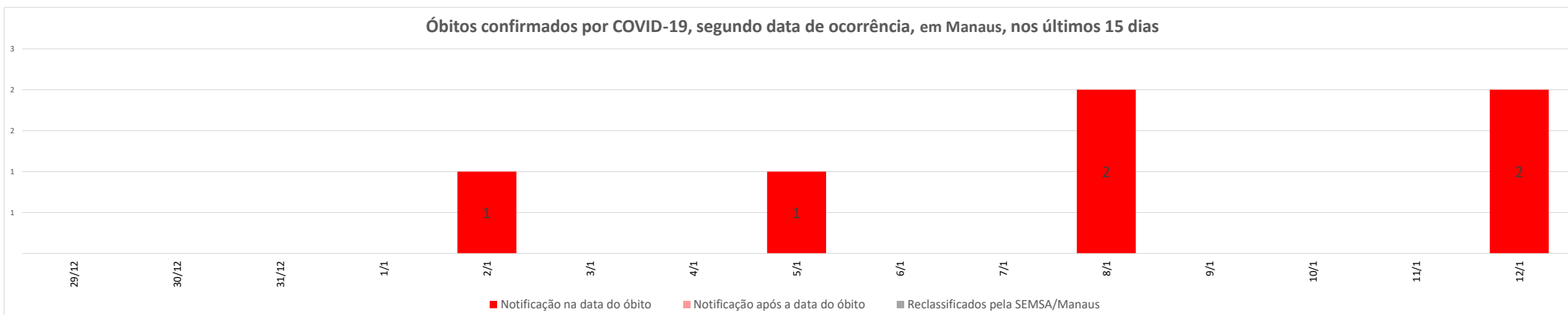


* Das 45 novas internações, 12 são gestantes/puérperas atendidas na unidade de referencia do Estado diagnosticadas através da estratégia de testagem, destas 4 estavam assintomáticas.

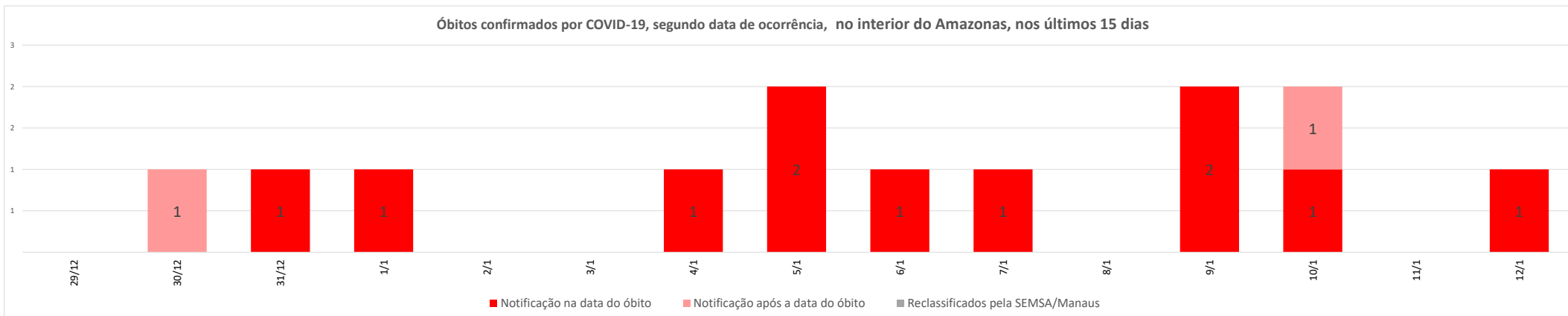
Óbitos confirmados por COVID-19, segundo data de ocorrência, no Estado do Amazonas, nos últimos 15 dias



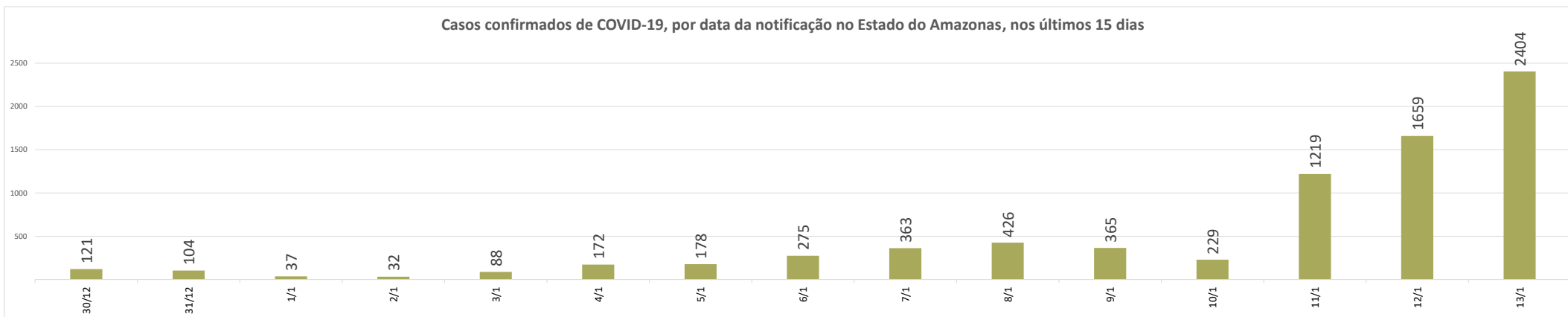
Óbitos confirmados por COVID-19, segundo data de ocorrência, em Manaus, nos últimos 15 dias



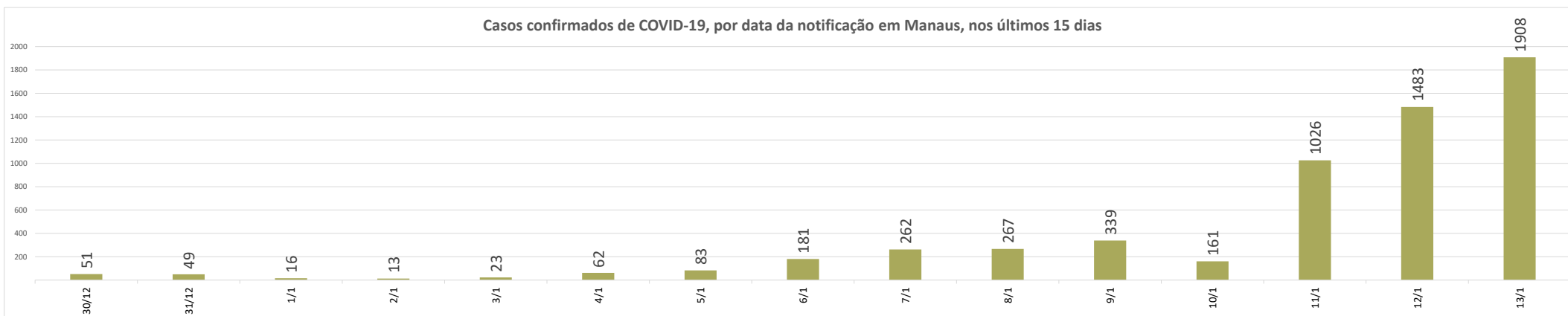
Óbitos confirmados por COVID-19, segundo data de ocorrência, no interior do Amazonas, nos últimos 15 dias



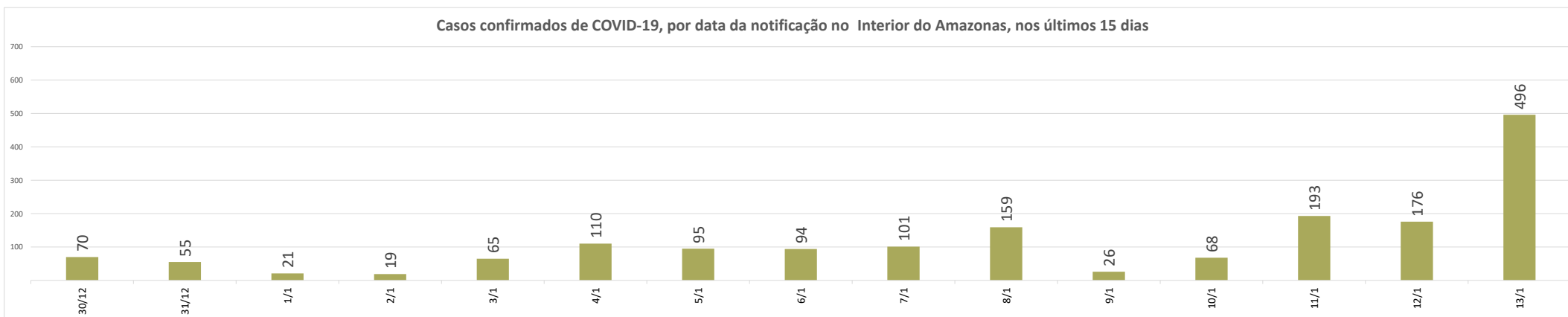
Casos confirmados de COVID-19, por data da notificação no Estado do Amazonas, nos últimos 15 dias



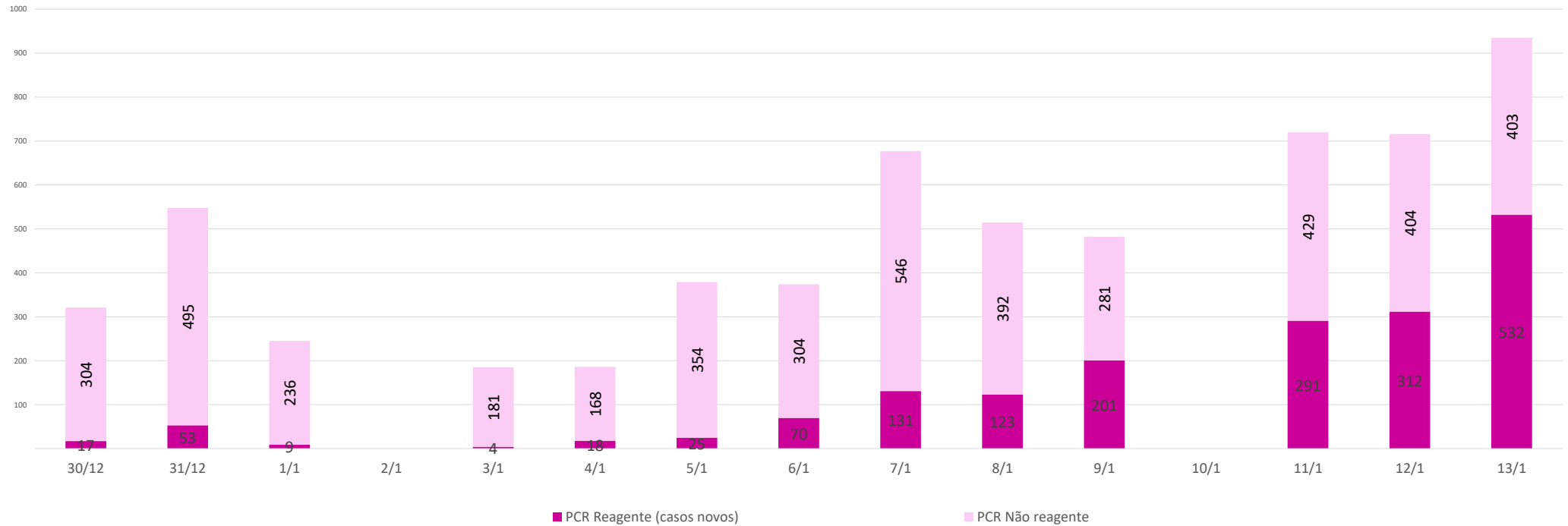
Casos confirmados de COVID-19, por data da notificação em Manaus, nos últimos 15 dias



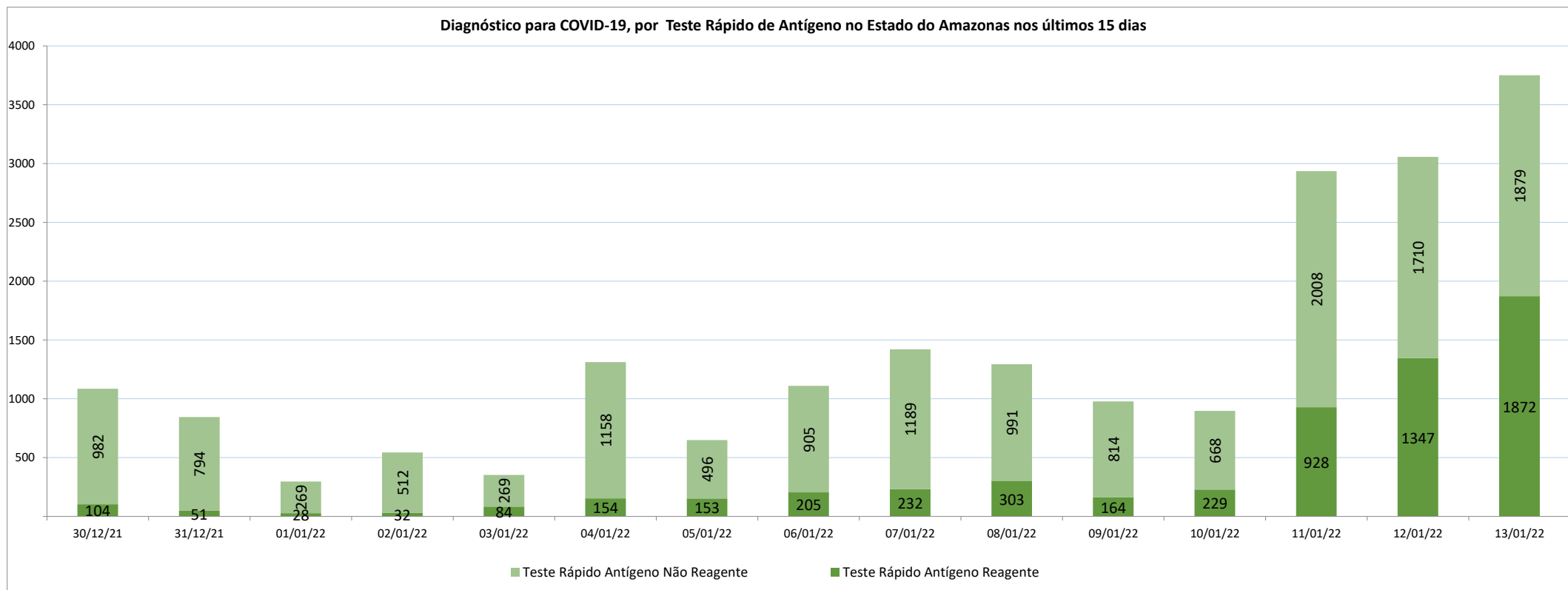
Casos confirmados de COVID-19, por data da notificação no Interior do Amazonas, nos últimos 15 dias



Diagnóstico de casos novos de COVID-19, por RT-PCR no Estado do Amazonas, nos últimos 15 dias



Diagnóstico para COVID-19, por Teste Rápido de Antígeno no Estado do Amazonas nos últimos 15 dias



NOTA:

(1) – Casos em acompanhamento: Casos confirmados, após 14 dias de sintomas, que não evoluíram para óbito e os internados sem registro de alta ou óbito no SIVEP Gripe.

(2) – Casos recuperados: Pacientes que tiveram confirmação diagnóstica e saíram do período de isolamento domiciliar ou internação hospitalar. Excluem-se deste cálculo pessoas em isolamento domiciliar, internados e óbitos. Do total de 441260 casos confirmados, 419675 são recuperados e 7730 casos em acompanhamento.

(3) – Óbitos Reclassificados: Óbitos por SRAG não especificados que estavam em investigação e foram encerrados na data de publicações do Boletim com confirmação para o COVID-19, conforme os novos critérios do Ministério da Saúde. Dos 654 óbitos ocorridos nos meses de Abril e Maio em investigação pela SEMSA Manaus, 345 foram reclassificados até a data de hoje.

(4) – Reforçando o compromisso com a transparência dos dados da COVID-19 no Estado do Amazonas, realizamos alterações no gráfico de óbitos com a finalidade de dar mais clareza aos dados divulgados pela FVS.

O gráfico óbitos por Covid-19 (págs. 3 e 7) mostra todos os óbitos por COVID-19 na data da ocorrência, classificando-os em: (i) vermelho: óbitos que ocorreram nas últimas 24h que já apresentavam confirmação para COVID-19; (ii) rosa: óbitos que estavam em investigação e que tiveram sua confirmação para COVID-19 após 24 h da ocorrência do óbito; (iii) roxo: óbitos que estavam com diagnóstico para SRAG não especificado e que tiveram sua confirmação para COVID-19 após reclassificados pela SEMSA Manaus.

A evolução temporal dos óbitos por data de ocorrência, encontra-se disponível também no painel de monitoramento de séries temporais no endereço eletrônico http://www.fvs.am.gov.br/indicadorSalaSituacao_view/69/2, bem como a base de dados individualizada de SRAG atualizada semanalmente.

(5) - Todos os dados divulgados neste boletim, referentes ao município de Manaus, são publicados no site <https://covid19.manaus.am.gov.br/>

(6) – Do total de 62 municípios, os municípios em destaque na cor vermelha na tabela, não enviaram informações para atualização na edição do boletim de hoje.

(7) – As secretarias municipais de saúde não funcionam aos finais de semana, portanto, os dados emitidos no boletim diário nos finais de semana são parciais e sujeito a alterações, que serão atualizadas no primeiro dia útil seguinte.

(8) - O cabeçalho do boletim diário será colorido de acordo com a fase atual do Risco Epidemiológico da COVID-19 no estado do Amazonas. A fase atual em Manaus é Baixo (fase Amarela) e o interior está no Baixo (fase Amarela).

**Monitoramento de COVID-19 em indígenas no Amazonas**

http://www.fvs.am.gov.br/indicadorSalaSituacao_view/63/2

Monitoramento do perfil epidemiológico da COVID-19 no Estado do Amazonas

http://www.fvs.am.gov.br/indicadorSalaSituacao_view/60/2

Monitoramento da realização de exames para identificação do Coronavírus

http://www.fvs.am.gov.br/indicadorSalaSituacao_view/62/2

Fonte:

As fontes de dados consultadas foram o Sistema de Informação da Vigilância Epidemiológica da Gripe (SIVEP-Gripe); Gerenciador de Ambiente Laboratorial (GAL); dados do e-SUS notifica; Formulário de Notificação Diária dos Municípios (Google Forms); RedCap Ministério da Saúde; RedCap da Fundação de Vigilância em Saúde do Amazonas; Secretaria Municipal de Limpeza Urbana (SEMULSP); Sistema de Informação sobre Mortalidade (SIM); Centro de Informações Estratégicas em Vigilância em Saúde do Amazonas (CIEVS/FVS-AM); Coordenação Estadual de Controle de Infecção em Serviços de Saúde (CECISS); Secretaria Especial de Saúde Indígena (SESAI/MS); Complexo Regulador /SISTER.

Dados atualizados em 13/1/2022 as 10:00

NOTA: ESTE BOLETIM É FECHADO DIARIAMENTE AS 10:00 AS INFORMAÇÕES PODEM DIVERGIR DAS INFORMAÇÕES DIVULGADAS POSTERIORMENTE PELOS MUNICÍPIOS

DADOS PRELIMINARES SUJEITOS A REVISÃO.

Av. Torquato Tapajós, 4010 - Colônia Santo Antônio
Fone: (92) 3182 - 8550 / 3182 - 8551
Manaus-AM-CEP 69093-018 / CNPJ: 07.141.411/0001-46
Site: www.fvs.am.gov.br
E-mail: dipre@fvs.am.gov.br

Fundação de
Vigilância em
Saúde do Amazonas
Dra. Rosimary Costa Pinto

