

BOLETIM DIÁRIO COVID-19 NO AMAZONAS 6/2/2022

673

Municípios	Casos			Nº de óbitos	Incidência (casos/100.000)	Mortalidade (óbitos/100.000)	Letalidade
	Notificados	Confirmados (1)	% de participação por Município				
AMAZONAS	1.542.516	548.338	100%	14.011	13.230,19	338,05	2,56%
MANAUS	864.047	262.804	47,93%	9.621	12.039,97	440,77	3,66%
INTERIOR	678.469	285.534	52,07%	4.390	14.554,44	223,77	1,54%
01 Itacoatiara	49.146	15.759	2,87%	331	15.551,08	326,63	2,10%
02 Iranduba	31.325	12.949	2,36%	173	26.811,74	358,21	1,34%
03 Tefé	25.644	12.837	2,34%	204	21.448,98	340,86	1,59%
04 Manacapuru	25.003	11.885	2,17%	412	12.205,14	423,10	3,47%
05 Parintins	54.748	11.934	2,18%	358	10.443,41	313,28	3,00%
06 Coari	34.479	11.272	2,06%	239	13.246,06	280,86	2,12%
07 Humaitá	22.898	10.906	1,99%	154	19.800,29	279,59	1,41%
08 São Gabriel da Cachoeira	19.945	9.974	1,82%	110	21.890,09	241,42	1,10%
09 Lábrea	8.928	8.695	1,59%	82	18.873,86	177,99	0,94%
10 Presidente Figueiredo	20.670	7.749	1,41%	111	21.359,46	305,96	1,43%
11 Carauari	22.607	7.438	1,36%	57	26.288,26	201,46	0,77%
12 Maués	18.454	7.237	1,32%	131	11.324,62	204,99	1,81%
13 Manicoré	17.001	7.065	1,29%	108	12.672,42	193,72	1,53%
14 Rio Preto da Eva	15.387	6.562	1,20%	85	19.677,93	254,90	1,30%
15 São Paulo de Olivença	15.550	6.320	1,15%	67	16.081,83	170,49	1,06%
16 Ipixuna	18.132	6.017	1,10%	19	20.266,77	64,00	0,32%
17 Careiro	11.999	5.922	1,08%	87	15.638,12	229,74	1,47%
18 Barcelos	12.012	5.291	0,96%	60	19.238,60	218,17	1,13%
19 Tabatinga	10.347	4.800	0,88%	128	7.289,96	194,40	2,67%
20 Eirunepé	10.974	4.954	0,90%	34	14.044,74	96,39	0,69%
21 Jutai	7.138	4.502	0,82%	38	31.445,14	265,42	0,84%
22 Boca do Acre	9.436	4.040	0,74%	29	11.775,68	84,53	0,72%
23 Autazes	9.686	3.999	0,73%	100	10.107,42	252,75	2,50%
24 Benjamin Constant	10.661	3.961	0,72%	88	9.215,06	204,73	2,22%
25 Atalaia do Norte	6.953	3.903	0,71%	11	19.592,39	55,22	0,28%
26 Itapiranga	7.424	3.809	0,69%	44	41.637,52	480,98	1,16%
27 Urucurituba	6.790	3.707	0,68%	36	16.071,97	156,08	0,97%
28 Alvarães	6.733	3.694	0,67%	46	23.028,49	286,77	1,25%
29 Barreirinha	5.682	3.682	0,67%	67	11.491,53	209,11	1,82%
30 Borba	8.727	3.495	0,64%	70	8.491,05	170,06	2,00%
31 Novo Airão	8.130	3.284	0,60%	36	16.880,85	185,05	1,10%
32 Nova Olinda do Norte	7.235	3.260	0,59%	69	8.721,71	184,60	2,12%
33 Santa Isabel do Rio Negro	5.040	3.150	0,57%	54	12.521,86	214,66	1,71%
34 Uruará	6.571	3.122	0,57%	55	19.205,22	338,34	1,76%
35 Pauini	9.767	3.232	0,59%	22	16.637,50	113,25	0,68%
36 Novo Aripuanã	6.607	2.990	0,55%	31	11.659,65	120,89	1,04%
37 Codajás	6.279	2.960	0,54%	26	10.336,28	90,79	0,88%
38 Maraã	5.250	2.891	0,53%	23	15.863,70	126,21	0,80%
39 Beruri	4.440	2.880	0,53%	34	14.634,89	172,77	1,18%
40 Envira	7.359	2.978	0,54%	13	14.865,47	64,89	0,44%
41 Anori	7.000	2.660	0,49%	33	12.660,64	157,07	1,24%
42 Amaturá	4.966	2.612	0,48%	18	22.642,16	156,03	0,69%
43 Manaquiri	5.751	2.573	0,47%	53	8.014,33	165,08	2,06%
44 Anamá	7.134	2.477	0,45%	11	18.194,51	80,80	0,44%
45 Uarini	3.164	2.451	0,45%	26	18.101,92	192,02	1,06%
46 Santo Antônio do Içá	3.782	2.286	0,42%	45	10.582,35	208,31	1,97%
47 Nhamundá	4.163	2.177	0,40%	38	10.281,96	179,47	1,75%
48 Tapauá	5.007	2.173	0,40%	25	12.666,12	145,72	1,15%
49 São Sebastião do Uatumã	2.785	2.118	0,39%	19	15.106,99	135,52	0,90%
50 Canutama	3.205	1.953	0,36%	11	12.496,00	70,38	0,56%
51 Silves	4.644	1.914	0,35%	22	20.870,13	239,89	1,15%
52 Careiro da Várzea	5.136	1.878	0,34%	25	6.213,40	82,71	1,33%
53 Tonantins	4.125	1.885	0,34%	41	10.050,65	218,61	2,18%
54 Fonte Boa	3.741	1.859	0,34%	44	10.557,10	249,87	2,37%
55 Guajará	3.812	1.838	0,34%	31	11.020,51	185,87	1,69%
56 Apuí	4.505	1.646	0,30%	34	7.491,01	154,74	2,07%
57 Boa Vista do Ramos	3.095	1.636	0,30%	13	8.517,73	67,68	0,79%
58 Japurá	1.883	1.190	0,22%	11	43.194,19	399,27	0,92%
59 Jurubá	2.951	1.072	0,20%	17	7.286,57	115,55	1,59%
60 Itamarati	3.511	1.037	0,19%	9	13.208,51	114,64	0,87%
61 Caapiranga	2.952	994	0,18%	22	7.598,81	168,18	2,21%

FONTE: Casos confirmados: Secretarias Municipais de Saúde / Óbitos: Serviços de Saúde de Ocorrência do Óbito

LEGENDA: Os 14 Municípios que estão em destaque na cor vermelha, são os que não disponibilizaram informações para atualização do Boletim.

NOVOS CASOS CONFIRMADOS	NOVOS CASOS RECUPERADOS (2)
817	4.870
ÓBITOS CONFIRMADOS EM 05/02/2022	LETALIDADE
5	2,56%

CASOS NOVOS CONFIRMADOS								
RT-PCR		T. RÁPIDO (anticorpos)		T. RÁPIDO (antígeno)		Clin. Epidemiológico		TOTAL
CAPITAL	INTERIOR	CAPITAL	INTERIOR	CAPITAL	INTERIOR	CAPITAL	INTERIOR	
35	67	0	0	318	397	0	0	817

ÓBITOS CONFIRMADOS						
Óbitos confirmados após a data da ocorrência por critério Clínico; Imagem; Clínico Epidemiológico ou Laboratorial		Ocorridos em 05/02/2022		Reclassificados pela SEMSA/Manaus, referente aos meses Abril e Maio/2020 (3)	TOTAL	
Capital	Interior	Capital	Interior			
0	0	4	1			
0		5				
				345	14.011	

NÚMERO DE SEPULTAMENTOS EM MANAUS EM 05/02/2022	
Número TOTAL de sepultamentos por dia COVID-19	6

FONTE: (SEMULSP) <https://www.manaus.am.gov.br/noticia/domingo-05-02/>

Boletim Epidemiológico - SESAI/MS						
Doença por Coronavírus (COVID-19) em populações indígenas aldeadas						
DSEI	Suspeitos	Confirmados	Descartados	Infectados (atual)	Cura Clínica	Óbitos
Alto Rio Negro	0	2.416	1.168	77	2.311	26
Alto Rio Solimões	0	2.500	1.407	20	2.418	53
Manaus	0	1.431	3.115	37	1.360	25
Médio Rio Purus	5	612	152	36	569	7
Médio Rio Solimões	0	884	1.141	24	847	11
Parintins	0	666	1.035	9	638	19
Vale do Javari	0	962	701	45	912	3
TOTAL	5	9.471	8.719	248	9.055	144

Fonte: Fichas de notificação e resultados laboratoriais, atualizado em 04/02/2022.

CASO SUSPEITO: caso que apresente sinais/sintomas respiratórios.

CASO CONFIRMADO: caso com resultado positivo em RT-PCR em tempo real, pelo protocolo Charité, Pesquisa de Antígeno, Critério Clínico, Critério Clínico por Imagem e/ou Critério Clínico Epidemiológico.

INFECTADO ATUAL: Caso confirmado para COVID-19, com infecção ativa, que está em isolamento domiciliar

CASO DESCARTADO: Caso que se enquadre na definição de suspeito E apresente resultado laboratorial negativo para SARS-CoV2 OU confirmação laboratorial para outro agente etiológico.

CASO CURADO: Casos em isolamento domiciliar: casos confirmados que passaram do domiciliar, a contar da data de início dos sintomas E que estão assintomáticos. Casos em internação hospitalar: diante da avaliação médica.suspeito elaborada pelo MS.* Após a qualificação das informações com os respectivos DSEI alguns casos suspeitos que não se enquadram na definição de casos foram excluídos.

MANAUS

PACIENTES INTERNADOS POR SRAG EM MANAUS EM 6/2/2022							
REDE	CONFIRMADOS POR COVID-19						
	UTI COVID-19			LEITO CLÍNICO COVID-19			SALA VERMELHA
	TOTAL	COVID-19(4) Primária	COVID-19(4) Secundária	TOTAL	COVID-19 Primária	COVID-19 Secundária	
REDE PÚBLICA	88	78	10	200	139	61	6
Adulto (total)	78	68	10	175	122	53	5
Geral	76	66	10	158	113	45	5
Gestante	2	2	0	10	5	5	0
Oncológico	0	0	0	3	0	3	0
Cardíaco	0	0	0	4	4	0	0
Forças Armadas	3	3	0	7	4	3	0
Infantil	7	7	0	18	13	5	1
REDE PRIVADA	32	32	0	46	27	19	0
SUBTOTAL	120	110	10	246	166	80	6
CONFIRMADOS							
TOTAL CONFIRMADOS	372						

REDE	SUSPEITOS						
	UTI COVID-19			LEITO CLÍNICO COVID-19			SALA VERMELHA
	TOTAL	COVID-19 Primária	COVID-19 Secundária	TOTAL	COVID-19 Primária	COVID-19 Secundária	
REDE PÚBLICA	1	1	0	0	0	0	0
Adulto (total)	1	1	0	0	0	0	0
Geral	1	1	0	0	0	0	0
Gestante	0	0	0	0	0	0	0
Oncológico	0	0	0	0	0	0	0
Cardíaco	0	0	0	0	0	0	0
Forças Armadas	0	0	0	0	0	0	0
Infantil	0	0	0	0	0	0	0
REDE PRIVADA	2	2	0	9	9	0	0
SUBTOTAL SUSPEITOS	3	3	0	9	9	0	0
TOTAL SUSPEITOS	12						
TOTAL GERAL	384						

FONTE: Secretaria Estado de Saúde do AMAZONAS - SES/AM.

INTERIOR

PACIENTES INTERNADOS POR SRAG EM INTERIOR DO AMAZONAS EM 6/2/2022					
REDE	INTERNADOS POR COVID-19				
	UCI COVID-19		LEITO CLÍNICO COVID-19		
	TOTAL		TOTAL		
REDE PÚBLICA	12		136		
TOTAL GERAL	148				

PACIENTES AGUARDANDO TRANSFERÊNCIA PARA REDE HOSPITALAR COVID					
Nº Paciente	Público		Privado		
	LEITO CLÍNICO	UTI	LEITO CLÍNICO	UTI	
Manaus	4	3	0	1	0
Interior	0	0	0	0	0
TOTAL	4	4	0	0	0

FONTE: Secretaria Estado de Saúde do AMAZONAS - SES/AM.

Covid-19 Causa Primária: Interações que ocorreram em função da covid-19.
 Covid-19 Causa Secundária: Interação ocorreu por outras patologias e a covid-19 foi diagnosticada através de protocolo de triagem.
 Tempo de isolamento: Para pacientes em UTI por COVID-19 primária - 20 dias. Tempo de isolamento de pacientes com COVID-19 primária em Leito clínico - 10 dias. Para pacientes com SRAG COVID-19 que apresenta melhora clínica e é transferido da UTI para leito clínico, permanecerá em isolamento até completar os 20 dias. Para mais detalhes, consultar Nota Técnica em: https://www.fvs.am.gov.br/media/publicacao/NOTA_TECNICA_CONJUNTA_N%C2%BA_03-SES-AM_-_FVS-RCP_-_pdf

Média de permanência de pacientes em UTI por COVID-19 primária é de 10 dias. Já os pacientes com COVID-19 primária em leito clínico permanecem internados em média 4 dias

CAPACIDADE INSTALADA DA REDE ASSISTENCIAL DE SAÚDE EM MANAUS								
UNIDADE	UTI GERAL			LEITOS CLÍNICOS GERAL			SALA VERMELHA GERAL	
	OCUPADOS	LIVRES	TOTAL	OCUPADOS	LIVRES	TOTAL	OCUPADOS	LIVRES
REDE PÚBLICA	198	125	323	1.513	250	1.706	135	14
Adulto (total)	171	89	260	1.380	129	1.452	130	8
Geral	135	64	199	844	0	787	129	5
Gestante	10	7	17	418	121	539	1	1
Oncológico	10	1	11	56	0	56	0	0
Cardíaco	16	17	33	62	8	70	0	2
Forças Armadas	0	0	0	7	23	30	0	1
Infantil	27	36	63	126	98	224	5	5
REDE PRIVADA	126	17	143	358	158	516	0	12
TOTAL	324	142	466	1.871	408	2.222	135	26

UNIDADE	UTI COVID			LEITOS CLÍNICOS COVID			SALA VERMELHA COVID	
	OCUPADOS	LIVRES	TOTAL	OCUPADOS	LIVRES	TOTAL	OCUPADOS	LIVRES
REDE PÚBLICA	89	69	158	200	323	523	6	18
Adulto (total)	79	60	139	175	273	448	5	17
Geral	77	47	124	158	205	363	5	2
Gestante	2	13	15	10	44	54	0	5
Oncológico	0	0	0	3	7	10	0	10
Cardíaco	0	0	0	4	17	21	0	0
Forças Armadas	3	3	6	7	17	24	0	1
Infantil	7	6	13	18	33	51	1	0
REDE PRIVADA	34	23	57	55	22	77	0	8
TOTAL	123	92	215	255	345	600	6	26

As seguintes unidades não enviaram as informações até o prazo limite do envio dos dados de hoje: Hospital Samuel Boulevard; Instituto da Mulher e Maternidade Dona Lindu; UPA 24h Campos Sales; Hospital Beneficente Portuguesa; SPA Joventina Dias; Hospital Santa Júlia; Fundação Hospital Adriano Jorge; Maternidade Nazira Daou; Hospital Universitário Getúlio Vargas; Hospital Rio Negro

CAPACIDADE INSTALADA DA REDE ASSISTENCIAL DE SAÚDE NO INTERIOR DO AMAZONAS						
UNIDADE	UCI GERAL			LEITOS CLÍNICOS GERAL		
	OCUPADOS	LIVRES	TOTAL	OCUPADOS	LIVRES	TOTAL
REDE PÚBLICA	5	40	45	295	1.441	1.736

UNIDADE	UCI COVID			LEITOS CLÍNICOS COVID		
	OCUPADOS	LIVRES	TOTAL	OCUPADOS	LIVRES	TOTAL
REDE PÚBLICA	12	146	158	136	726	862

UNIDADE	TAXA DE OCUPAÇÃO NO INTERIOR DO AMAZONAS			
	UCI		LEITOS CLÍNICOS	
	GERAL	COVID-19	GERAL	COVID-19
REDE PÚBLICA	11,11%	7,59%	16,99%	15,78%

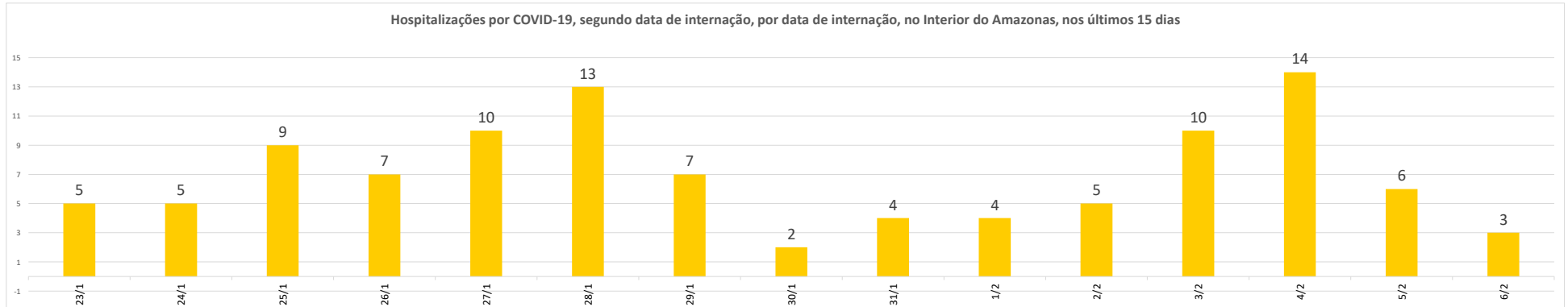
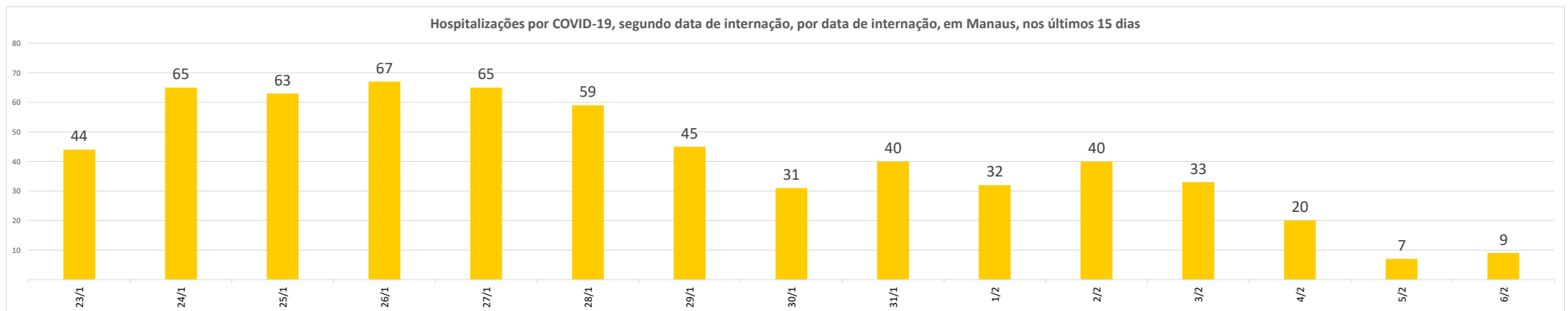
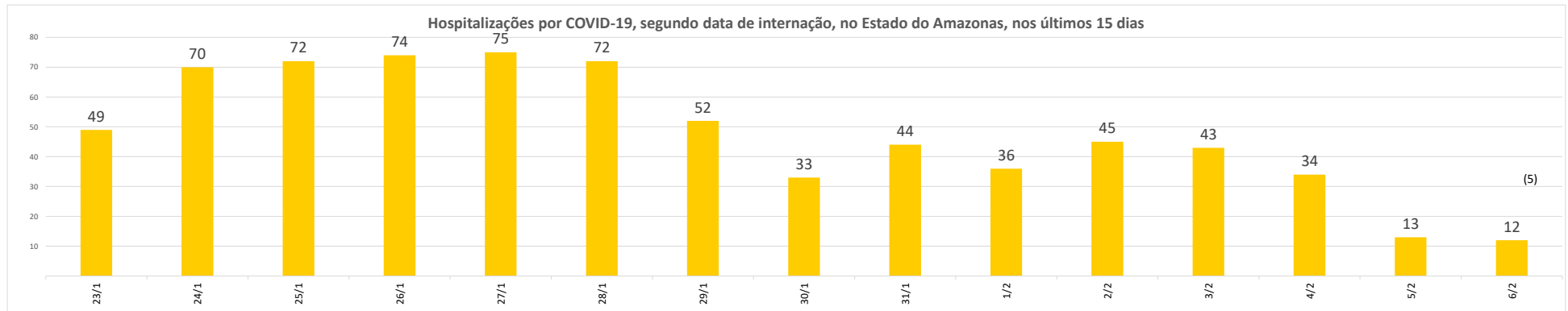
FONTE: Secretaria Estado de Saúde do AMAZONAS - SES/AM.

SITUAÇÃO VACINAL DOS PACIENTES INTERNADOS POR COVID-19 NO AMAZONAS				
CAPITAL	TOTAL	UTI	%	LEITOS CLÍNICOS
	120		100%	246
	NENHUMA DOSE	45	37,50%	108
	ESQUEMA INCOMPLETO	50	41,67%	78
INTERIOR	TOTAL	UCI	%	LEITOS CLÍNICOS
	12		100%	136
	NENHUMA DOSE	7	58,33%	31
	ESQUEMA INCOMPLETO	3	25,00%	75
ESQUEMA VACINAL COMPLETO	2		16,67%	30

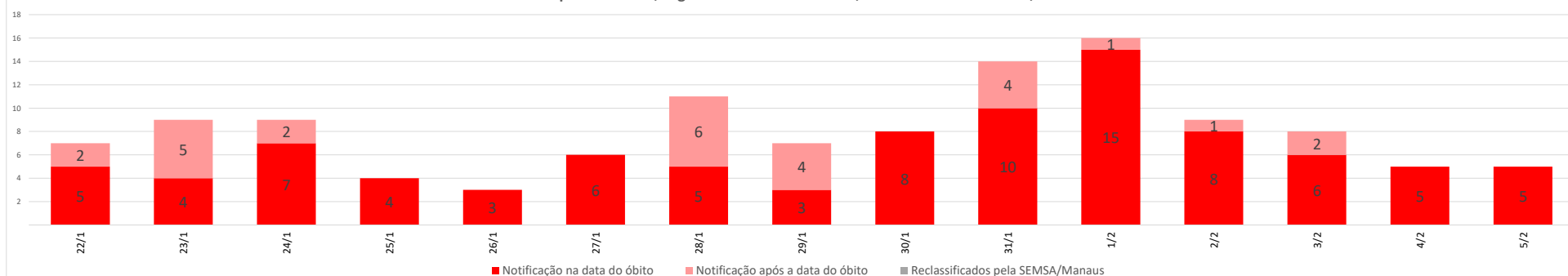
Esquema Vacinal Completo: Doses de vacina em dia, sem atraso (Dose única, Dose única com reforço, Duas doses sem reforço atrasado e Três doses)

Esquema Vacinal Incompleto: Doses de Vacina incompleta

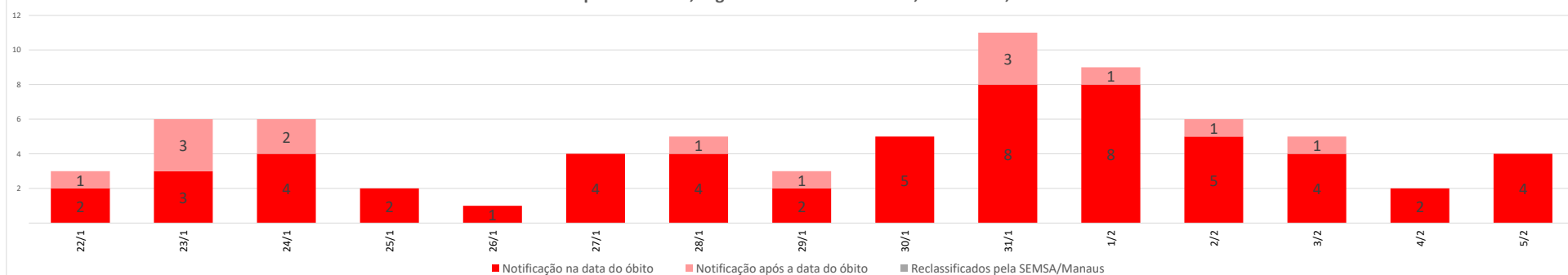
FONTE: Fundação de Vigilância em Saúde do Amazonas Dra. Rosemary Costa Pinto - FVS-RCP.



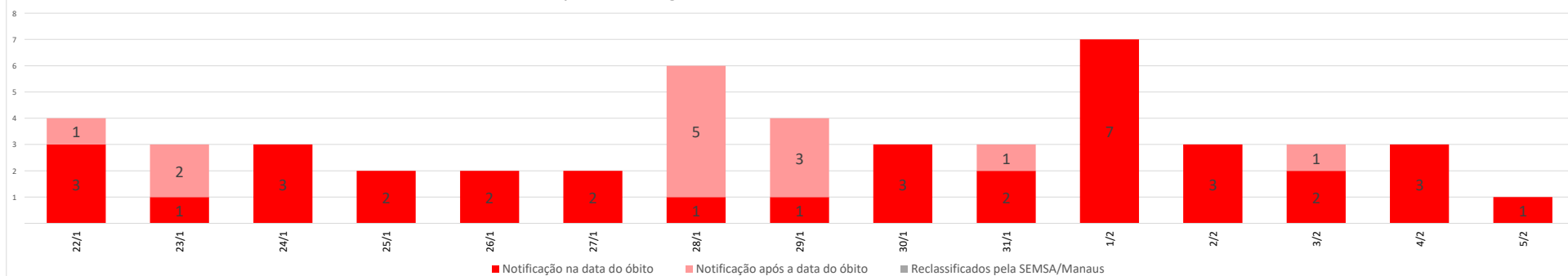
Óbitos confirmados por COVID-19, segundo data de ocorrência, no Estado do Amazonas, nos últimos 15 dias



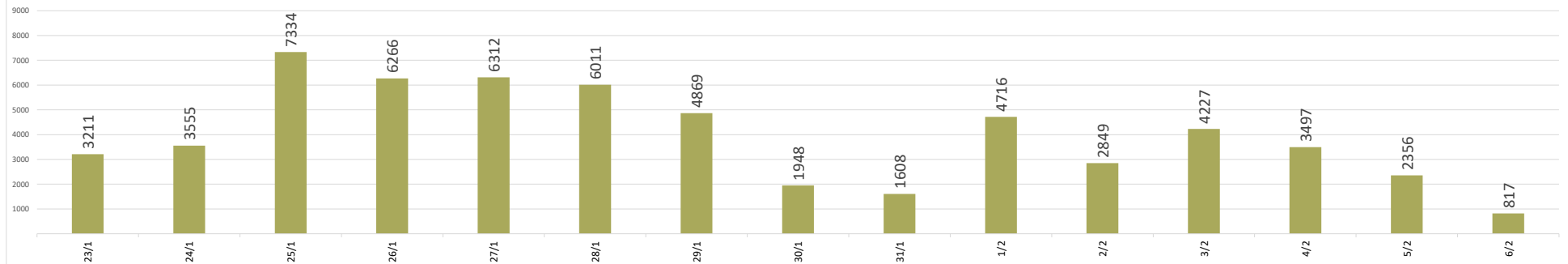
Óbitos confirmados por COVID-19, segundo data de ocorrência, em Manaus, nos últimos 15 dias



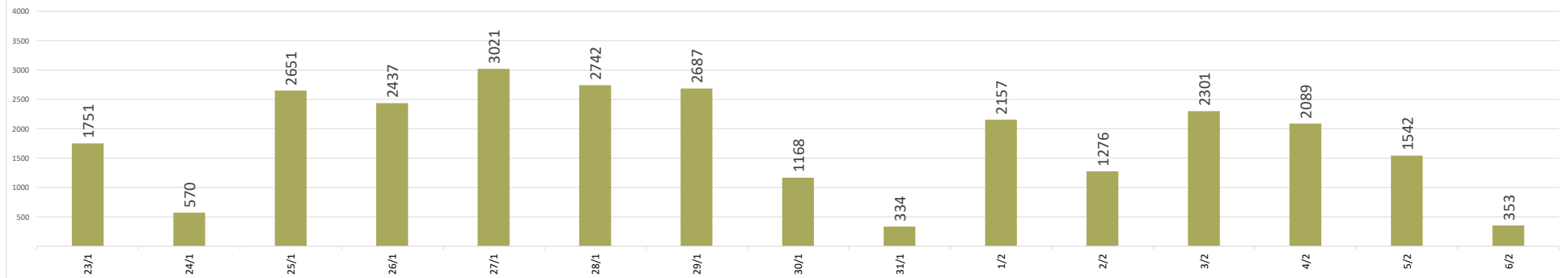
Óbitos confirmados por COVID-19, segundo data de ocorrência, no interior do Amazonas, nos últimos 15 dias



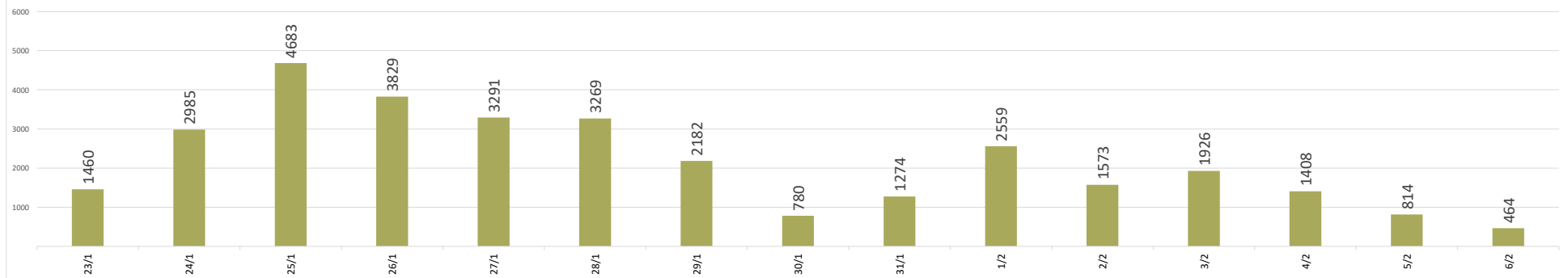
Casos confirmados de COVID-19, por data da notificação no Estado do Amazonas, nos últimos 15 dias

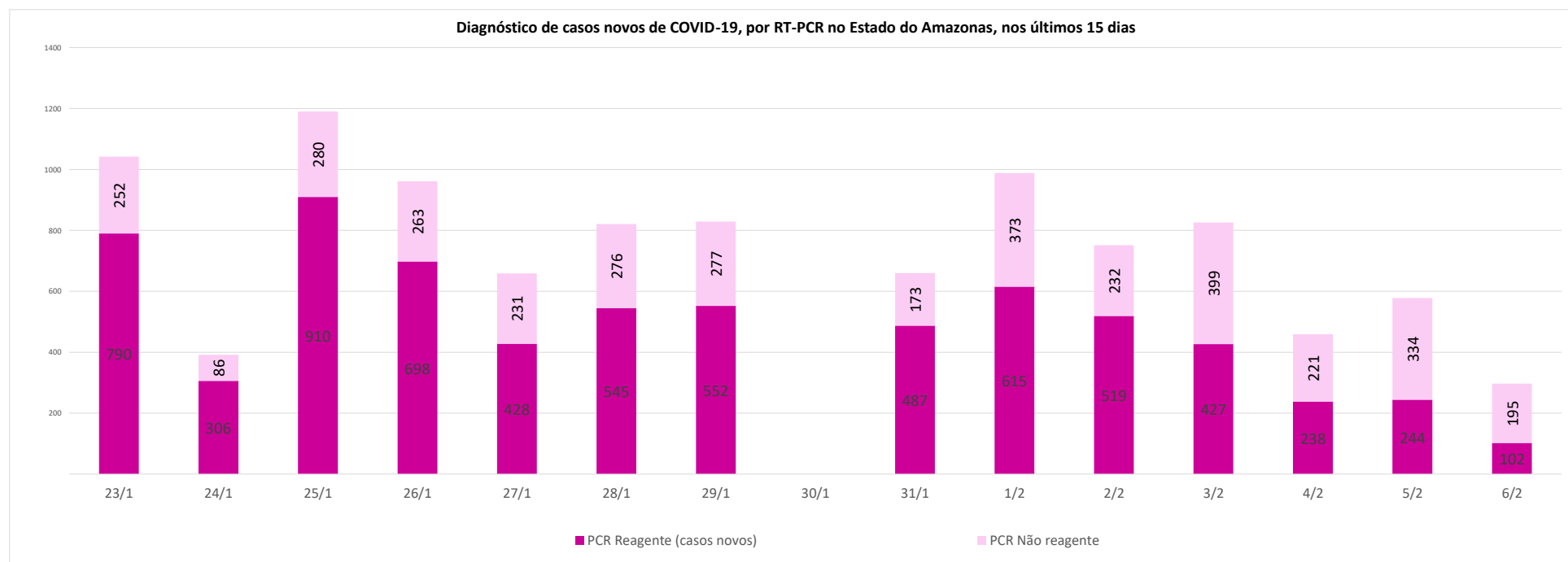


Casos confirmados de COVID-19, por data da notificação em Manaus, nos últimos 15 dias

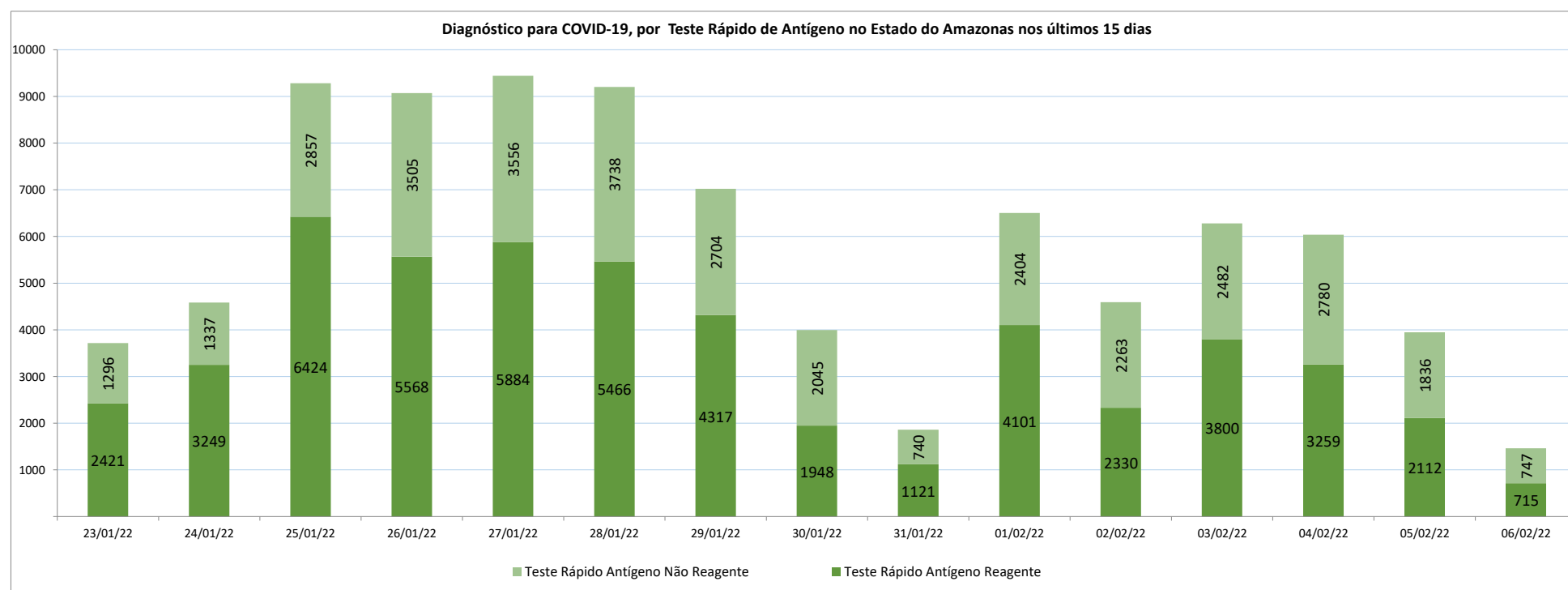


Casos confirmados de COVID-19, por data da notificação no Interior do Amazonas, nos últimos 15 dias





Para acessar a série histórica completa acesse: https://www.fvs.am.gov.br/indicadorSalaSituacao_view/62/2



Para acessar a série histórica completa acesse: https://www.fvs.am.gov.br/indicadorSalaSituacao_view/62/2

NOTA:

- (1) – Caso confirmado: Caso de síndrome gripal ou síndrome respiratória aguda grave associado à anosmia (disfunção olfativa) ou ageusia (disfunção gustatória) aguda sem outra causa pregressa, que se enquadre nos critérios clínico, clínico-epidemiológico, clínico-imagem ou laboratorial.
- (2) – Casos recuperados: Pacientes que tiveram confirmação diagnóstica e saíram do período de isolamento domiciliar ou internação hospitalar. Excluem-se deste cálculo pessoas em isolamento domiciliar, internados e óbitos. Do total de 548338 casos confirmados, 511859 são recuperados e 22468 casos em acompanhamento.
- (3) – Óbitos Reclassificados: Óbitos por SRAG não especificados que estavam em investigação e foram encerrados na data de publicações do Boletim com confirmação para o COVID-19, conforme os novos critérios do Ministério da Saúde. Dos 654 óbitos ocorridos nos meses de Abril e Maio em investigação pela SEMSA Manaus, 345 foram reclassificados até a data de hoje.
- (4) - **Covid-19 Causa Primária:** Internações que ocorreram em função da covid-19.
Covid-19 Causa Secundária: Internação ocorreu por outras patologias e a covid-19 foi diagnosticada através de protocolo de triagem.
- (5) - Das 12 novas internações, 3 pacientes foram internados por outras patologias sendo diagnosticado com covid-19 pelo protocolo de triagem.
- (6) – Reforçando o compromisso com a transparência dos dados da COVID-19 no Estado do Amazonas, realizamos alterações no gráfico de óbitos com a finalidade de dar mais clareza aos dados divulgados pela FVS.
O gráfico óbitos por Covid-19 mostra todos os óbitos por COVID-19 na data da ocorrência, classificando-os em: (i) vermelho: óbitos que ocorreram nas últimas 24h que já apresentavam confirmação para COVID-19; (ii) rosa: óbitos que estavam em investigação e que tiveram sua confirmação para COVID-19 após 24 h da ocorrência do óbito; (iii) roxo: óbitos que estavam com diagnóstico para SRAG não especificado e que tiveram sua confirmação para COVID-19 após reclassificados pela SEMSA Manaus.
A evolução temporal dos óbitos por data de ocorrência, encontra-se disponível também no painel de monitoramento de séries temporais no endereço eletrônico http://www.fvs.am.gov.br/indicadorSalaSituacao_view/69/2, bem como a base de dados individualizada de SRAG atualizada semanalmente.
- (7) - Todos os dados divulgados neste boletim, referentes ao município de Manaus, são publicados no site <https://covid19.manaus.am.gov.br/>
- (8) – As secretarias municipais de saúde não funcionam aos finais de semana, portanto, os dados emitidos no boletim diário nos finais de semana são parciais e sujeito a alterações, que serão atualizadas no primeiro dia útil seguinte.
- (9) - O cabeçalho do boletim diário será colorido de acordo com a fase atual do Risco Epidemiológico da COVID-19 no estado do Amazonas. O Estado está em risco Alto (fase Vermelha).

Monitoramento de COVID-19 em indígenas no Amazonas

http://www.fvs.am.gov.br/indicadorSalaSituacao_view/63/2

Monitoramento do perfil epidemiológico da COVID-19 no Estado do Amazonas

http://www.fvs.am.gov.br/indicadorSalaSituacao_view/60/2

Monitoramento da realização de exames para identificação do Coronavírus

http://www.fvs.am.gov.br/indicadorSalaSituacao_view/62/2

Fonte:

As fontes de dados consultadas foram o Sistema de Informação da Vigilância Epidemiológica da Gripe (SIVEP-Gripe); Gerenciador de Ambiente Laboratorial (GAL); dados do e-SUS notifica; Formulário de Notificação Diária dos Municípios (Google Forms); RedCap Ministério da Saúde; RedCap da Fundação de Vigilância em Saúde do Amazonas; Secretaria Municipal de Limpeza Urbana (SEMULSP); Sistema de Informação sobre Mortalidade (SIM); Centro de Informações Estratégicas em Vigilância em Saúde do Amazonas (CIEVS/FVS-AM); Coordenação Estadual de Controle de Infecção em Serviços de Saúde (CECISS); Secretaria Especial de Saúde Indígena (SESAI/MS); Complexo Regulador /SISTER.

NOTA: ESTE BOLETIM É FECHADO DIARIAMENTE AS 10:00 AS INFORMAÇÕES PODEM DIVERGIR DAS INFORMAÇÕES DIVULGADAS POSTERIORMENTE PELOS MUNICÍPIOS

DADOS PRELIMINARES SUJEITOS A REVISÃO.

Av. Torquato Tapajós, 4010 - Colônia Santo Antônio
Fone: (92) 3182 - 8550 / 3182 - 8551
Manaus-AM-CEP 69093-018 / CNPJ: 07.141.411/0001-46
Site: www.fvs.am.gov.br
E-mail: dipre@fvs.am.gov.br

Fundação de
Vigilância em
Saúde do Amazonas
Dra. Rosimary Costa Pinto

