

**BOLETIM DIÁRIO COVID-19 NO AMAZONAS 13/2/2022**

680

Municípios	Casos			Nº de óbitos	Incidência (casos/100.000)	Mortalidade (óbitos/100.000)	Letalidade
	Notificados	Confirmados (1)	% de participação por Município				
<b>AMAZONAS</b>	<b>1.571.361</b>	<b>562.537</b>	<b>100%</b>	<b>14.064</b>	<b>13.572,78</b>	<b>339,33</b>	<b>2,50%</b>
MANAUS	884.411	273.481	48,62%	9.650	12.529,12	442,10	3,53%
INTERIOR	686.950	289.056	51,38%	4.414	14.733,97	224,99	1,53%
01 Itacoatiara	49.704	15.847	2,82%	331	15.637,92	326,63	2,09%
02 Iranduba	31.437	12.956	2,30%	173	26.826,24	358,21	1,34%
03 Tefé	25.745	12.843	2,28%	204	21.459,01	340,86	1,59%
04 Manacapuru	25.588	12.198	2,17%	413	12.526,57	424,12	3,39%
05 Parintins	55.169	12.012	2,14%	358	10.511,67	313,28	2,98%
06 Coari	34.678	11.286	2,01%	239	13.262,51	280,86	2,12%
07 Humaitá	23.030	10.999	1,96%	156	19.969,14	283,22	1,42%
08 São Gabriel da Cachoeira	20.034	10.006	1,78%	110	21.960,32	241,42	1,10%
09 Lábrea	9.049	8.816	1,57%	83	19.136,51	180,16	0,94%
10 Presidente Figueiredo	20.800	7.786	1,38%	111	21.461,45	305,96	1,43%
11 Caruaru	22.781	7.519	1,34%	57	26.574,54	201,46	0,76%
12 Maués	18.632	7.268	1,29%	133	11.373,13	208,12	1,83%
13 Manicoré	17.371	7.286	1,30%	109	13.068,82	195,51	1,50%
14 Rio Preto da Eva	15.477	6.576	1,17%	85	19.719,91	254,90	1,29%
15 São Paulo de Olivença	16.650	6.347	1,13%	67	16.150,54	170,49	1,06%
16 IPIXUNA	18.132	6.250	1,11%	19	21.051,57	64,00	0,30%
17 Careiro	12.099	5.966	1,06%	88	15.754,31	232,38	1,48%
18 Eirunepé	10.974	5.450	0,97%	34	15.450,91	96,39	0,62%
19 Barcelos	12.055	5.298	0,94%	60	19.264,05	218,17	1,13%
20 Tabatinga	10.458	4.808	0,85%	128	7.302,11	194,40	2,66%
21 Jutai	7.183	4.516	0,80%	39	31.542,92	272,40	0,86%
22 Boca do Acre	9.685	4.145	0,74%	30	12.081,73	87,44	0,72%
23 Autazes	9.812	4.030	0,72%	101	10.185,77	255,28	2,51%
24 Benjamin Constant	10.699	3.981	0,71%	88	9.261,59	204,73	2,21%
25 Atalaia do Norte	6.983	3.907	0,69%	11	19.612,47	55,22	0,28%
26 Itapiranga	7.439	3.824	0,68%	45	14.801,49	491,91	1,18%
27 Barreirinha	5.720	3.727	0,66%	67	11.631,97	209,11	1,80%
28 Urucurituba	6.813	3.711	0,66%	36	16.089,31	156,08	0,97%
29 Alvarães	6.789	3.703	0,66%	46	23.084,60	286,77	1,24%
30 Borba	8.858	3.536	0,63%	70	8.590,66	170,06	1,98%
31 Pauini	10.044	3.353	0,60%	23	17.260,37	118,40	0,69%
32 Envira	7.947	3.331	0,59%	13	16.627,56	64,89	0,39%
33 Novo Airão	8.183	3.287	0,58%	36	16.896,27	185,05	1,10%
34 Nova Olinda do Norte	7.235	3.268	0,58%	70	8.743,11	187,28	2,14%
35 Uruará	6.571	3.179	0,57%	55	19.555,86	338,34	1,73%
36 Santa Isabel do Rio Negro	5.076	3.156	0,56%	56	12.545,71	222,61	1,77%
37 Novo Aripuanã	6.659	2.995	0,53%	31	11.679,15	120,89	1,04%
38 Codajás	6.290	2.964	0,53%	26	10.350,25	90,79	0,88%
39 Marã	5.909	2.891	0,51%	23	15.863,70	126,21	0,80%
40 Beruri	4.543	2.881	0,51%	35	14.639,97	177,85	1,21%
41 Anori	7.000	2.670	0,47%	33	12.708,23	157,07	1,24%
42 Amaturá	4.990	2.621	0,47%	19	22.720,18	164,70	0,72%
43 Manaquiri	5.816	2.591	0,46%	54	8.070,39	168,20	2,08%
44 Anamá	7.149	2.477	0,44%	11	18.194,51	80,80	0,44%
45 Uarini	3.164	2.463	0,44%	26	18.190,55	192,02	1,06%
46 Santo Antônio do Itá	3.782	2.286	0,41%	45	10.582,35	208,31	1,97%
47 Nhamundá	4.199	2.185	0,39%	40	10.319,75	188,92	1,83%
48 Tapauá	5.029	2.180	0,39%	25	12.706,92	145,72	1,15%
49 São Sebastião do Uatumã	2.791	2.124	0,38%	19	15.149,79	135,52	0,89%
50 Apuí	5.227	1.984	0,35%	36	9.029,26	163,84	1,81%
51 Careiro da Várzea	5.288	1.968	0,35%	25	6.511,17	82,71	1,27%
52 Canutama	3.232	1.959	0,35%	11	12.534,39	70,38	0,56%
53 Guajará	3.898	1.942	0,35%	31	11.644,08	185,87	1,60%
54 Silves	4.644	1.932	0,34%	22	21.066,40	239,89	1,14%
55 Tonantins	4.163	1.915	0,34%	41	10.210,61	218,61	2,14%
56 Fonte Boa	3.754	1.859	0,33%	44	10.557,10	249,87	2,37%
57 Boa Vista do Ramos	3.156	1.657	0,29%	13	8.627,06	67,68	0,78%
58 Japurá	1.893	1.200	0,21%	11	43.557,17	399,27	0,92%
59 Itamarati	3.568	1.075	0,19%	9	13.692,52	114,64	0,84%
60 Juruá	2.951	1.072	0,19%	17	7.286,57	115,55	1,59%
61 Caapiranga	2.955	994	0,18%	23	7.598,81	175,83	2,31%

NOVOS CASOS CONFIRMADOS	536
NOVOS CASOS RECUPERADOS (2)	2.378
ÓBITOS CONFIRMADOS EM 12/02/2022	1
LETALIDADE	2,50%

CASOS NOVOS CONFIRMADOS									
RT-PCR		T. RAPIDO (anticorpos)		T. RAPIDO (antígeno)		Clín. Epidemiológico		TOTAL	
CAPITAL	INTERIOR	CAPITAL	INTERIOR	CAPITAL	INTERIOR	CAPITAL	INTERIOR		
0	0	0	0	460	76	0	0	536	

ÓBITOS CONFIRMADOS				
Óbitos confirmados após a data da ocorrência por critério Clínico; Imagem; Clínico Epidemiológico ou Laboratorial				
Ocorridos em 12/02/2022		Reclassificados pela SEMSA/Manaus, referente aos meses Abril e Maio/2020 (3)		TOTAL
Capital	Interior	Capital	Interior	
0	0	1	0	345
0	0	1	0	14.064

NÚMERO DE SEPULTAMENTOS EM MANAUS EM 12/02/2022	
Número TOTAL de sepultamentos por dia COVID-19	5

Fonte: (SEMULSP) <https://www.manaus.am.gov.br/noticia/informe-funerario-sabado-12-2/>

Boletim Epidemiológico - SESAI/MS						
Doença por Coronavírus (COVID-19) em populações indígenas aldeadas						
DSEI	Suspeitos	Confirmados	Descartados	Infectados (atual)	Cura Clínica	Óbitos
Alto Rio Negro	0	2.432	1.168	50	2.354	26
Alto Rio Solimões	0	2.507	1.410	21	2.424	53
Manaus	0	1.439	3.115	37	1.367	26
Médio Rio Purus	3	628	165	47	574	7
Médio Rio Solimões	0	890	1.157	27	850	11
Parintins	0	685	1.042	7	659	19
Vale do Javari	0	974	713	11	958	3
<b>TOTAL</b>	<b>3</b>	<b>9.555</b>	<b>8.770</b>	<b>200</b>	<b>9.186</b>	<b>145</b>

Fonte: Fichas de notificação e resultados laboratoriais, atualizado em 11/02/2022.

CASO SUSPEITO: caso que apresente sinais/sintomas respiratórios.

CASO CONFIRMADO: caso com resultado positivo em RT-PCR em tempo real, pelo protocolo Charité, Pesquisa de Antígeno, Critério Clínico, Critério Clínico por Imagem e/ou Critério Clínico Epidemiológico.

INFECTADO ATUAL: Caso confirmado para COVID-19, com infecção ativa, que está em isolamento domiciliar

CASO DESCARTADO: Caso que se enquadre na definição de suspeito E apresente resultado laboratorial negativo para SARS-CoV2 OU confirmação laboratorial para outro agente etiológico.

CASO CURADO: Casos em isolamento domiciliar: casos confirmados que passaram do domiciliar, a contar da data de início dos sintomas E que estão assintomáticos. Casos em internação hospitalar: diante da avaliação médica.suspeito elaborada pelo MS.\* Após a qualificação das informações com os respectivos DSEI alguns casos suspeitos que não se enquadram na definição de casos foram excluídos.

Fonte: Casos confirmados: Secretarias Municipais de Saúde / Óbitos: Serviços de Saúde de Ocorrência do Óbito

LEGENDA: Os 17 Municípios que estão em destaque na cor vermelha, são os que não disponibilizaram informações para atualização do Boletim.

**BOLETIM DIÁRIO COVID-19 NO AMAZONAS 13/2/2022**

**MANAUS**

PACIENTES INTERNADOS POR SRAG EM MANAUS EM 13/2/2022							
REDE	CONFIRMADOS POR COVID-19						SALA VERMELHA
	UTI COVID-19			LEITO CLÍNICO COVID-19			
	TOTAL	COVID-19(4) Primária	COVID-19(4) Secundária	TOTAL	COVID-19 Primária	COVID-19 Secundária	
<b>REDE PÚBLICA</b>	78	65	13	89	57	32	3
<b>Adulto (total)</b>	72	61	11	78	51	27	3
Geral	70	59	11	74	50	24	3
Gestante	1	1	0	1	1	0	0
Oncológico	0	0	0	1	0	1	0
Cardíaco	1	1	0	2	0	2	0
Forças Armadas	2	2	0	3	2	1	0
Infantil	4	2	2	8	4	4	0
<b>REDE PRIVADA</b>	23	23	0	15	13	2	0
<b>SUBTOTAL CONFIRMADOS</b>	101	88	13	104	70	34	3
<b>TOTAL CONFIRMADOS</b>	208						

SUSPEITOS							
REDE	UTI COVID-19			LEITO CLÍNICO COVID-19			SALA VERMELHA
	TOTAL	COVID-19 Primária	COVID-19 Secundária	TOTAL	COVID-19 Primária	COVID-19 Secundária	
	<b>REDE PÚBLICA</b>	0	0	0	0	0	
<b>Adulto (total)</b>	0	0	0	0	0	0	0
Geral	0	0	0	0	0	0	0
Gestante	0	0	0	0	0	0	0
Oncológico	0	0	0	0	0	0	0
Cardíaco	0	0	0	0	0	0	0
Forças Armadas	0	0	0	0	0	0	0
Infantil	0	0	0	0	0	0	0
<b>REDE PRIVADA</b>	1	1	0	4	4	0	0
<b>SUBTOTAL SUSPEITOS</b>	1	1	0	4	4	0	0
<b>TOTAL SUSPEITOS</b>	5						
<b>TOTAL GERAL</b>	213						

FONTE: Secretaria Estado de Saúde do AMAZONAS - SES/AM.

**INTERIOR**

PACIENTES INTERNADOS POR SRAG EM INTERIOR DO AMAZONAS EM 13/2/2022			
REDE	INTERNADOS POR COVID-19		
	UCI COVID-19	LEITO CLÍNICO COVID-19	
<b>REDE PÚBLICA</b>	1	63	
<b>TOTAL GERAL</b>	64		

FONTE: Secretaria Estado de Saúde do AMAZONAS - SES/AM.

PACIENTES AGUARDANDO TRANSFERÊNCIA PARA REDE HOSPITALAR COVID					
Nº Paciente	Público		Privado		UTI
	LEITO CLÍNICO	UTI	LEITO CLÍNICO	UTI	
Manaus	2	0	0	0	0
Interior	0	0	0	0	0
<b>TOTAL</b>	2	0	0	0	0

FONTE: Secretaria Estado de Saúde do AMAZONAS - SES/AM.

**Covid-19 Causa Primária:** Interações que ocorreram em função da covid-19.  
**Covid-19 Causa Secundária:** Interação ocorreu por outras patologias e a covid-19 foi diagnosticada através de protocolo de triagem.  
**Tempo de isolamento:** Para pacientes em UTI por COVID-19 primária - 20 dias. Tempo de isolamento de pacientes com COVID-19 primária em leito clínico - 10 dias. Para pacientes com SRAG COVID-19 que apresenta melhora clínica e é transferido da UTI para leito clínico, permanecerá em isolamento até completar os 20 dias. Para mais detalhes, consultar Nota Técnica em: [https://www.fvs.am.gov.br/media/publicacao/NOTA\\_TECNICA\\_CONIUNTA\\_NkC2%BA\\_03.SES-AM\\_-\\_FVS-RCP\\_-\\_pdf](https://www.fvs.am.gov.br/media/publicacao/NOTA_TECNICA_CONIUNTA_NkC2%BA_03.SES-AM_-_FVS-RCP_-_pdf)  
 Média de permanência de pacientes em UTI por COVID-19 primária é de 10 dias. Já os pacientes com COVID-19 primária em leito clínico permanecem internados em média 4 dias

UNIDADE	CAPACIDADE INSTALADA DA REDE ASSISTENCIAL DE SAÚDE EM MANAUS								
	UTI GERAL			LEITOS CLÍNICOS GERAL			SALA VERMELHA GERAL		
	OCUPADOS	LIVRES	TOTAL	OCUPADOS	LIVRES	TOTAL	OCUPADOS	LIVRES	TOTAL
<b>REDE PÚBLICA</b>	231	105	336	1.630	212	1.772	34	21	55
<b>Adulto (total)</b>	201	70	271	1.460	116	1.506	33	11	44
Geral	152	54	206	899	0	829	33	7	40
Gestante	16	6	22	442	109	551	0	2	2
Oncológico	10	1	11	56	0	56	0	0	0
Cardíaco	23	9	32	63	7	70	0	2	2
Forças Armadas	0	0	0	13	17	30	0	1	1
Infantil	30	35	65	157	79	236	1	9	10
<b>REDE PRIVADA</b>	139	12	151	396	120	516	1	11	12
<b>TOTAL</b>	370	117	487	2.026	332	2.288	35	32	67

UNIDADE	UTI COVID			LEITOS CLÍNICOS COVID			SALA VERMELHA COVID		
	OCUPADOS	LIVRES	TOTAL	OCUPADOS	LIVRES	TOTAL	OCUPADOS	LIVRES	TOTAL
	<b>REDE PÚBLICA</b>	78	57	135	89	333	422	3	12
<b>Adulto (total)</b>	72	49	121	78	263	341	3	10	13
Geral	70	40	110	74	218	292	3	0	3
Gestante	1	9	10	1	17	18	0	5	5
Oncológico	0	0	0	1	9	10	0	5	5
Cardíaco	1	0	1	2	19	21	0	0	0
Forças Armadas	2	4	6	3	21	24	0	1	1
Infantil	4	4	8	8	49	57	0	1	1
<b>REDE PRIVADA</b>	24	34	58	19	36	55	0	8	8
<b>TOTAL</b>	102	91	193	108	369	477	3	20	23

Unidades que não enviaram informações na data de hoje: SPA e Policlínica Danilo Corrêa; SPA Chapot Prévost; Maternidade Balbina Mestrinho; UPA José Rodrigues; SPA Zona Sul; SPA Joventina Dias; Hospital Universitário Getúlio Vargas; Fundação Hospital Adriano Jorge; FCECON; Maternidade Nazira Daou; UPA 24h Campos Sales; Instituto da Mulher e Maternidade Dona Lindu; Hospital Santa Úrsula; Hospital Beneficente Rodericus; Hospital Caspel Rodericus; Hospital Rio Negro; Hospital Caspel

CAPACIDADE INSTALADA DA REDE ASSISTENCIAL DE SAÚDE NO INTERIOR DO AMAZONAS						
UNIDADE	UCI GERAL			LEITOS CLÍNICOS GERAL		
	OCUPADOS	LIVRES	TOTAL	OCUPADOS	LIVRES	TOTAL
<b>REDE PÚBLICA</b>	2	43	45	315	1.421	1.736
UNIDADE	UCI COVID			LEITOS CLÍNICOS COVID		
	OCUPADOS	LIVRES	TOTAL	OCUPADOS	LIVRES	TOTAL
<b>REDE PÚBLICA</b>	1	157	158	63	799	862

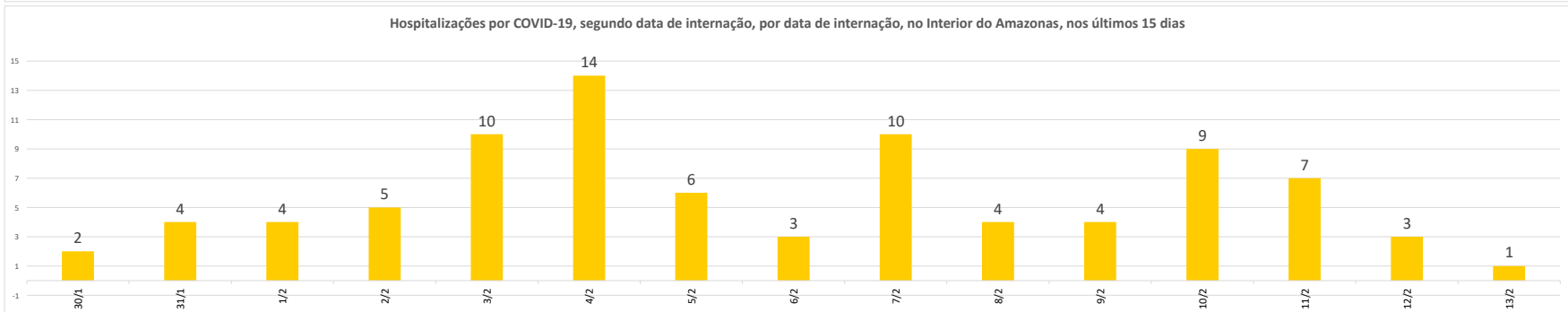
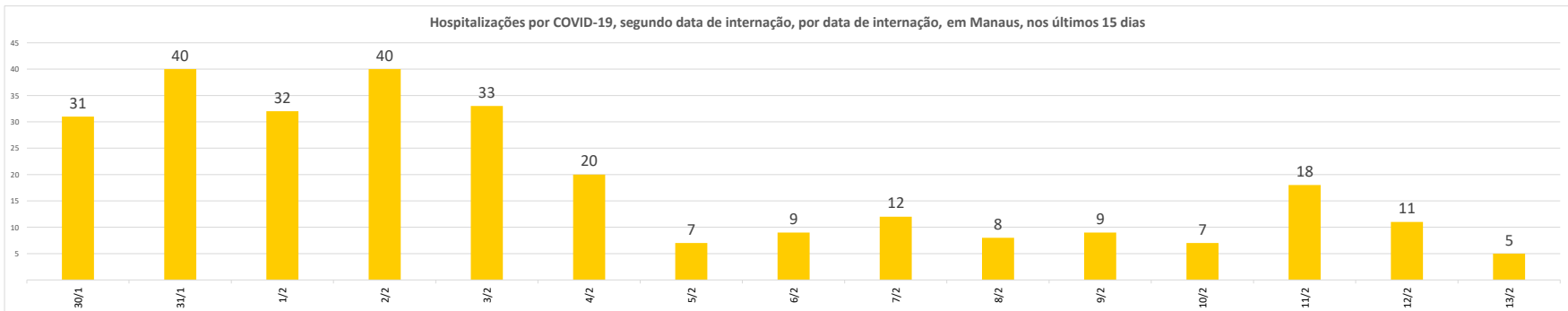
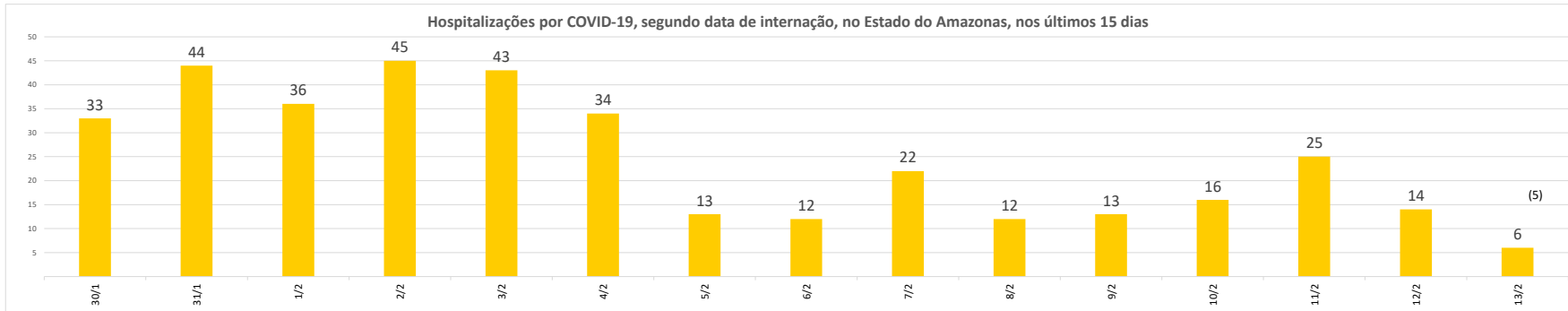
UNIDADE	TAXA DE OCUPAÇÃO NO INTERIOR DO AMAZONAS			
	UCI		LEITOS CLÍNICOS	
	GERAL	COVID-19	GERAL	COVID-19
<b>REDE PÚBLICA</b>	4,44%	0,63%	18,15%	7,31%

FONTE: Secretaria Estado de Saúde do AMAZONAS - SES/AM.

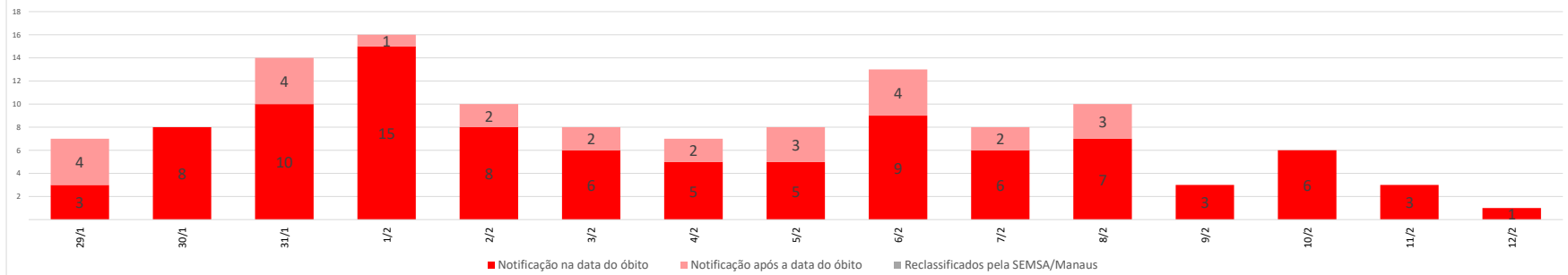
SITUAÇÃO VACINAL DOS PACIENTES INTERNADOS POR COVID-19 NO AMAZONAS					
CAPITAL	TOTAL	UTI	%	LEITOS CLÍNICOS	%
		101	100%	104	100%
		56	55,45%	46	44,23%
		26	25,74%	35	33,65%
INTERIOR	TOTAL	UCI	%	LEITOS CLÍNICOS	%
		1	100%	63	100%
		0	0,00%	15	23,81%
		1	100,00%	34	53,97%
0	0,00%	14	22,22%		

**Esquema Vacinal Completo:** Doses de vacina em dia, sem atraso (Dose única, Dose única com reforço, Duas doses sem reforço atrasado e Três doses)  
**Esquema Vacinal Incompleto:** Doses de Vacina Incompleta

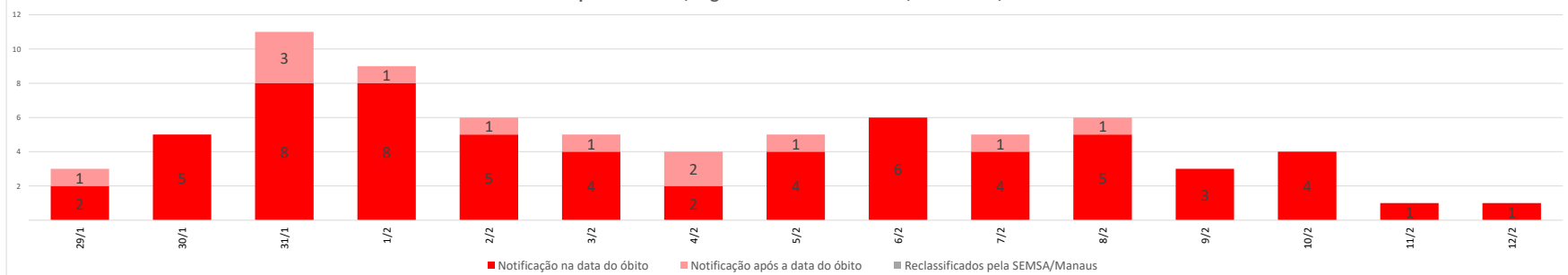
FONTE: Fundação de Vigilância em Saúde do Amazonas Dra. Rosemary Costa Pinto - FVS-RCP.



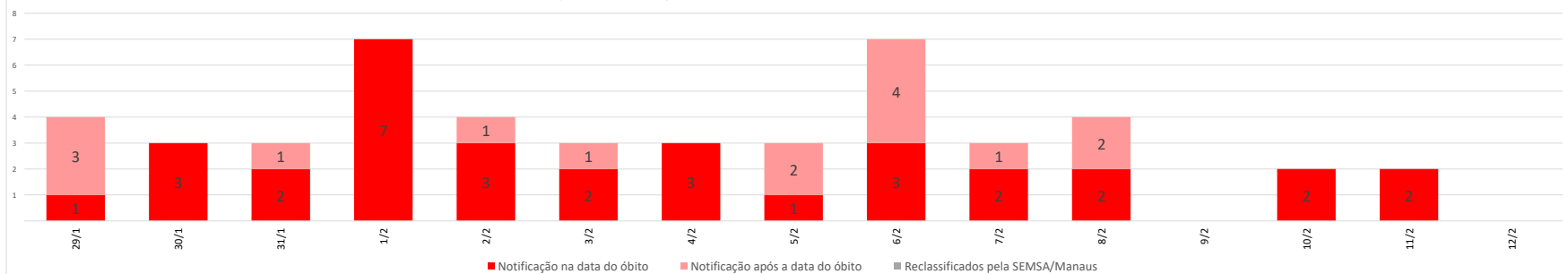
Óbitos confirmados por COVID-19, segundo data de ocorrência, no Estado do Amazonas, nos últimos 15 dias

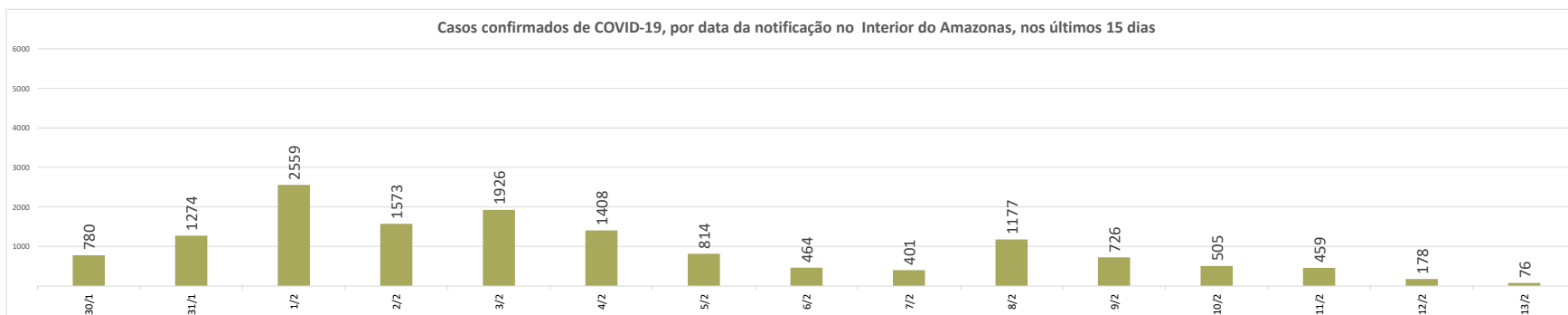
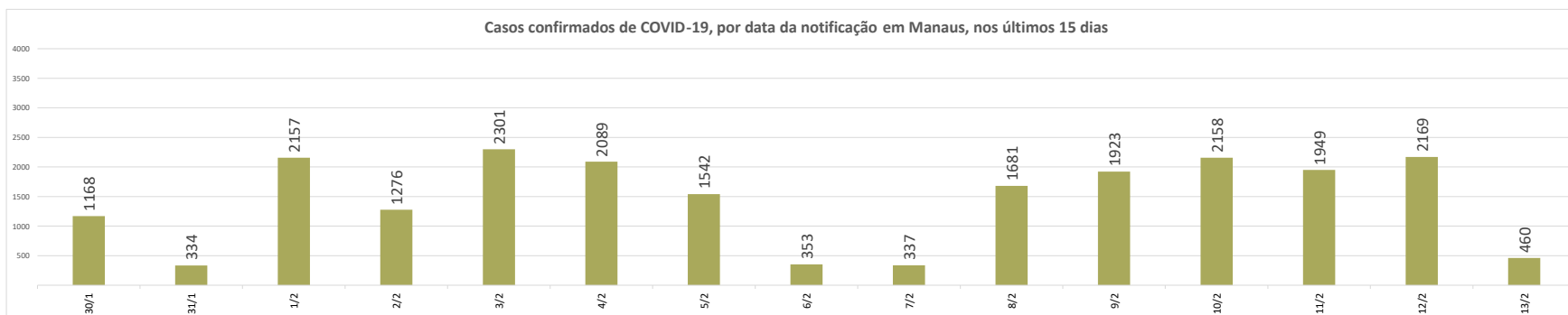
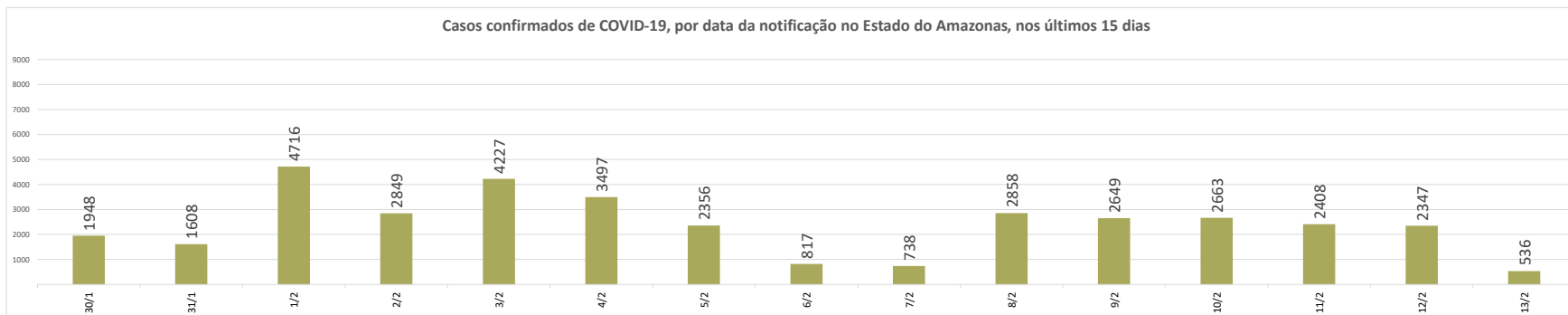


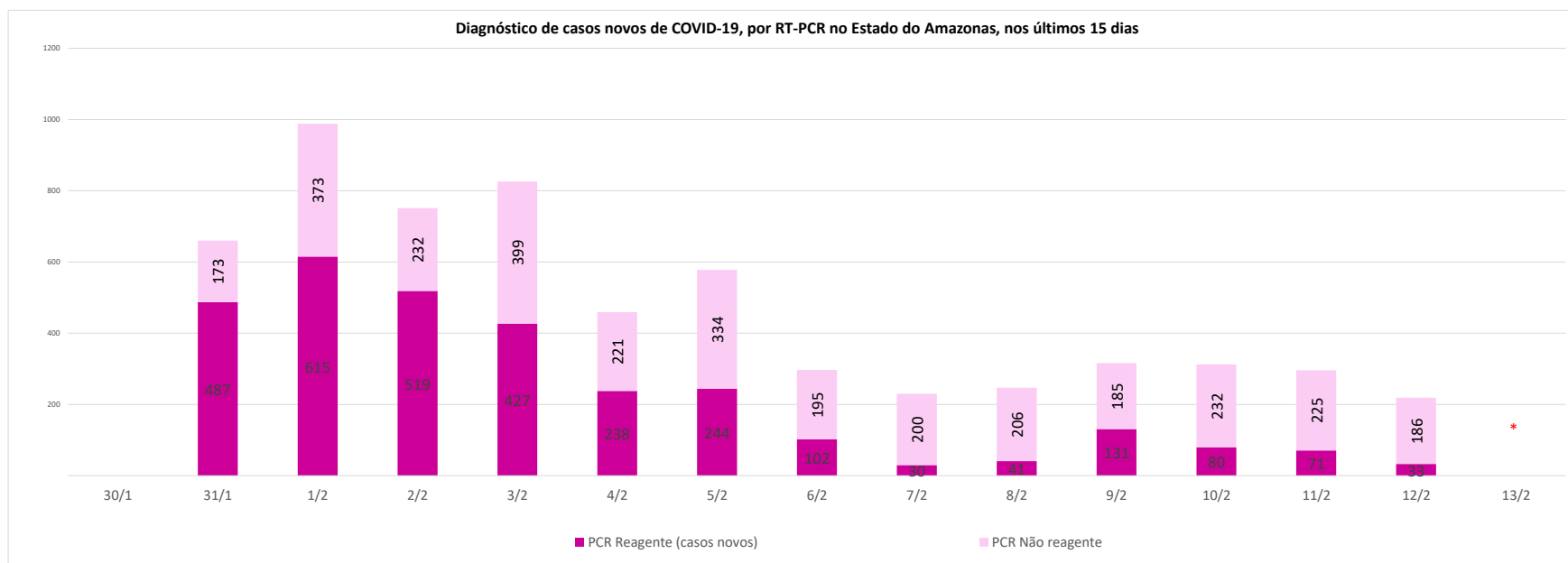
Óbitos confirmados por COVID-19, segundo data de ocorrência, em Manaus, nos últimos 15 dias



Óbitos confirmados por COVID-19, segundo data de ocorrência, no interior do Amazonas, nos últimos 15 dias

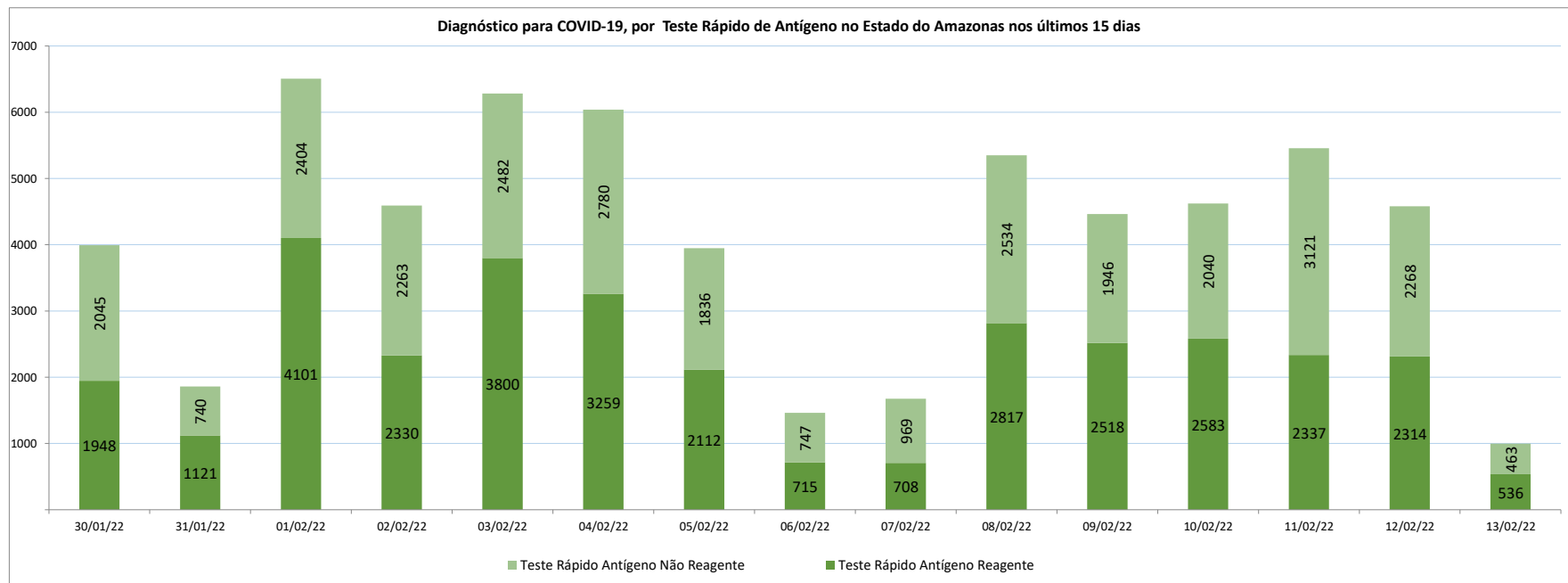






Para acessar a série histórica completa acesse: [https://www.fvs.am.gov.br/indicadorSalaSituacao\\_view/62/2](https://www.fvs.am.gov.br/indicadorSalaSituacao_view/62/2)

\* Devido a manutenção da rede elétrica do laboratório central -LACEN não há dados de RT-PCR nesta edição do boletim.



Para acessar a série histórica completa acesse: [https://www.fvs.am.gov.br/indicadorSalaSituacao\\_view/62/2](https://www.fvs.am.gov.br/indicadorSalaSituacao_view/62/2)

**NOTA:**

- (1) – Caso confirmado: Caso de síndrome gripal ou síndrome respiratória aguda grave associado à anosmia (disfunção olfativa) ou ageusia (disfunção gustatória) aguda sem outra causa pregressa, que se enquadre nos critérios clínico, clínico-epidemiológico, clínico-imagem ou laboratorial.
- (2) – Casos recuperados: Pacientes que tiveram confirmação diagnóstica e saíram do período de isolamento domiciliar ou internação hospitalar. Excluem-se deste cálculo pessoas em isolamento domiciliar, internados e óbitos. Do total de 562537 casos confirmados, 533238 são recuperados e 15235 casos em acompanhamento.
- (3) – Óbitos Reclassificados: Óbitos por SRAG não especificados que estavam em investigação e foram encerrados na data de publicações do Boletim com confirmação para o COVID-19, conforme os novos critérios do Ministério da Saúde. Dos 654 óbitos ocorridos nos meses de Abril e Maio em investigação pela SEMSA Manaus, 345 foram reclassificados até a data de hoje.
- (4) - **Covid-19 Causa Primária:** Internações que ocorreram em função da covid-19.  
**Covid-19 Causa Secundária:** Internação ocorreu por outras patologias e a covid-19 foi diagnosticada através de protocolo de triagem.
- (5) - Das 6 novas internações, 2 pacientes foram internados por outras patologias sendo diagnosticado com covid-19 pelo protocolo de triagem.
- (6) – Reforçando o compromisso com a transparência dos dados da COVID-19 no Estado do Amazonas, realizamos alterações no gráfico de óbitos com a finalidade de dar mais clareza aos dados divulgados pela FVS.  
O gráfico óbitos por Covid-19 mostra todos os óbitos por COVID-19 na data da ocorrência, classificando-os em: (i) vermelho: óbitos que ocorreram nas últimas 24h que já apresentavam confirmação para COVID-19; (ii) rosa: óbitos que estavam em investigação e que tiveram sua confirmação para COVID-19 após 24 h da ocorrência do óbito; (iii) roxo: óbitos que estavam com diagnóstico para SRAG não especificado e que tiveram sua confirmação para COVID-19 após reclassificados pela SEMSA Manaus.  
A evolução temporal dos óbitos por data de ocorrência, encontra-se disponível também no painel de monitoramento de séries temporais no endereço eletrônico [http://www.fvs.am.gov.br/indicadorSalaSituacao\\_view/69/2](http://www.fvs.am.gov.br/indicadorSalaSituacao_view/69/2), bem como a base de dados individualizada de SRAG atualizada semanalmente.
- (7) - Todos os dados divulgados neste boletim, referentes ao município de Manaus, são publicados no site <https://covid19.manaus.am.gov.br/>
- (8) – As secretarias municipais de saúde não funcionam aos finais de semana, portanto, os dados emitidos no boletim diário nos finais de semana são parciais e sujeito a alterações, que serão atualizadas no primeiro dia útil seguinte.
- (9) - O cabeçalho do boletim diário será colorido de acordo com a fase atual do Risco Epidemiológico da COVID-19 no estado do Amazonas. O Estado está em risco Alto (fase Vermelha).



**Monitoramento de COVID-19 em indígenas no Amazonas**

[http://www.fvs.am.gov.br/indicadorSalaSituacao\\_view/63/2](http://www.fvs.am.gov.br/indicadorSalaSituacao_view/63/2)

**Monitoramento do perfil epidemiológico da COVID-19 no Estado do Amazonas**

[http://www.fvs.am.gov.br/indicadorSalaSituacao\\_view/60/2](http://www.fvs.am.gov.br/indicadorSalaSituacao_view/60/2)

**Monitoramento da realização de exames para identificação do Coronavírus**

[http://www.fvs.am.gov.br/indicadorSalaSituacao\\_view/62/2](http://www.fvs.am.gov.br/indicadorSalaSituacao_view/62/2)

**Fonte:**

As fontes de dados consultadas foram o Sistema de Informação da Vigilância Epidemiológica da Gripe (SIVEP-Gripe); Gerenciador de Ambiente Laboratorial (GAL); dados do e-SUS notifica; Formulário de Notificação Diária dos Municípios (Google Forms); RedCap Ministério da Saúde; RedCap da Fundação de Vigilância em Saúde do Amazonas; Secretaria Municipal de Limpeza Urbana (SEMULSP); Sistema de Informação sobre Mortalidade (SIM); Centro de Informações Estratégicas em Vigilância em Saúde do Amazonas (CIEVS/FVS-AM); Coordenação Estadual de Controle de Infecção em Serviços de Saúde (CECISS); Secretaria Especial de Saúde Indígena (SESAI/MS); Complexo Regulador /SISTER.

**NOTA: ESTE BOLETIM É FECHADO DIARIAMENTE AS 10:00 AS INFORMAÇÕES PODEM DIVERGIR DAS INFORMAÇÕES DIVULGADAS POSTERIORMENTE PELOS MUNICÍPIOS**

**DADOS PRELIMINARES SUJEITOS A REVISÃO.**

Av. Torquato Tapajós, 4010 - Colônia Santo Antônio  
Fone: (92) 3182 - 8550 / 3182 - 8551  
Manaus-AM-CEP 69093-018 / CNPJ: 07.141.411/0001-46  
Site: [www.fvs.am.gov.br](http://www.fvs.am.gov.br)  
E-mail: [dipre@fvs.am.gov.br](mailto:dipre@fvs.am.gov.br)

Fundação de  
Vigilância em  
Saúde do Amazonas  
Dra. Rosimary Costa Pinto

