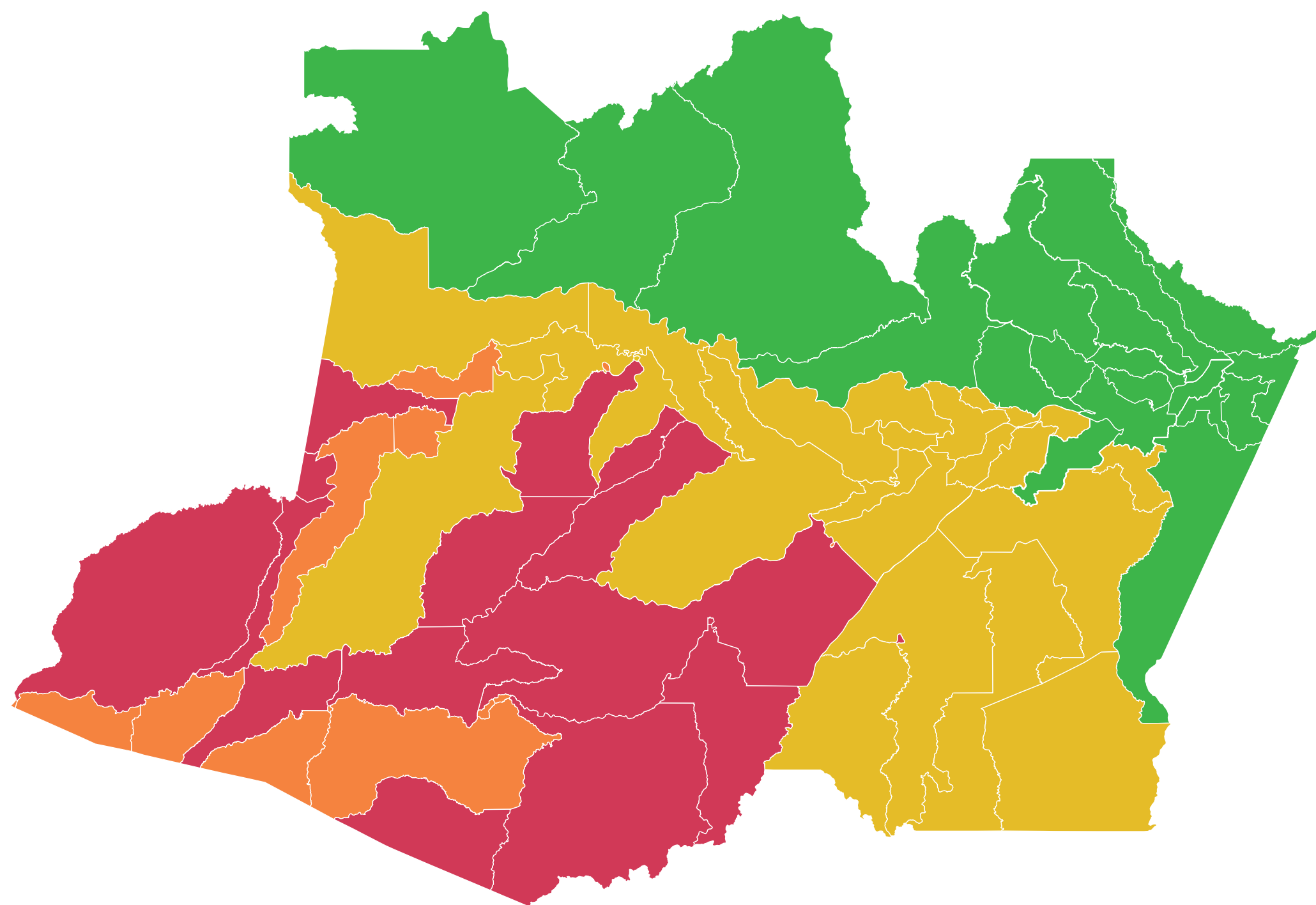


BOLETIM OPERAÇÃO CHEIA 2026

Situação Atual dos Municípios



TOTAL DE
PESSOAS ATINGIDAS

100.935

Emergência:

Atalaia do Norte; Benjamin Constant; Boca do Acre;
Canutama; Carauari; Eirunepé; Itamarati; Juruá; Lábrea; Santo Antônio do Içá; Tabatinga; Tapauá.

Alerta:

Amaturá; Envira; Guajará; Ipixuna; Pauini; São Paulo de Olivença; Tonantins.

Atenção:

Alvarães, Anamá, Anori, Apuí, Beruri, Borba, Caapiranga,
Careiro, Careiro da Várzea, Coari, Codajás, Fonte Boa, Humaitá, Iranduba, Japurá, Jutai,
Manacapuru, Manaquiri, Manicoré, Maraã, Nova Olinda do Norte, Novo Aripuanã, Tefé e Uarini.

Emergência:

12

Alerta:

07

Atenção:

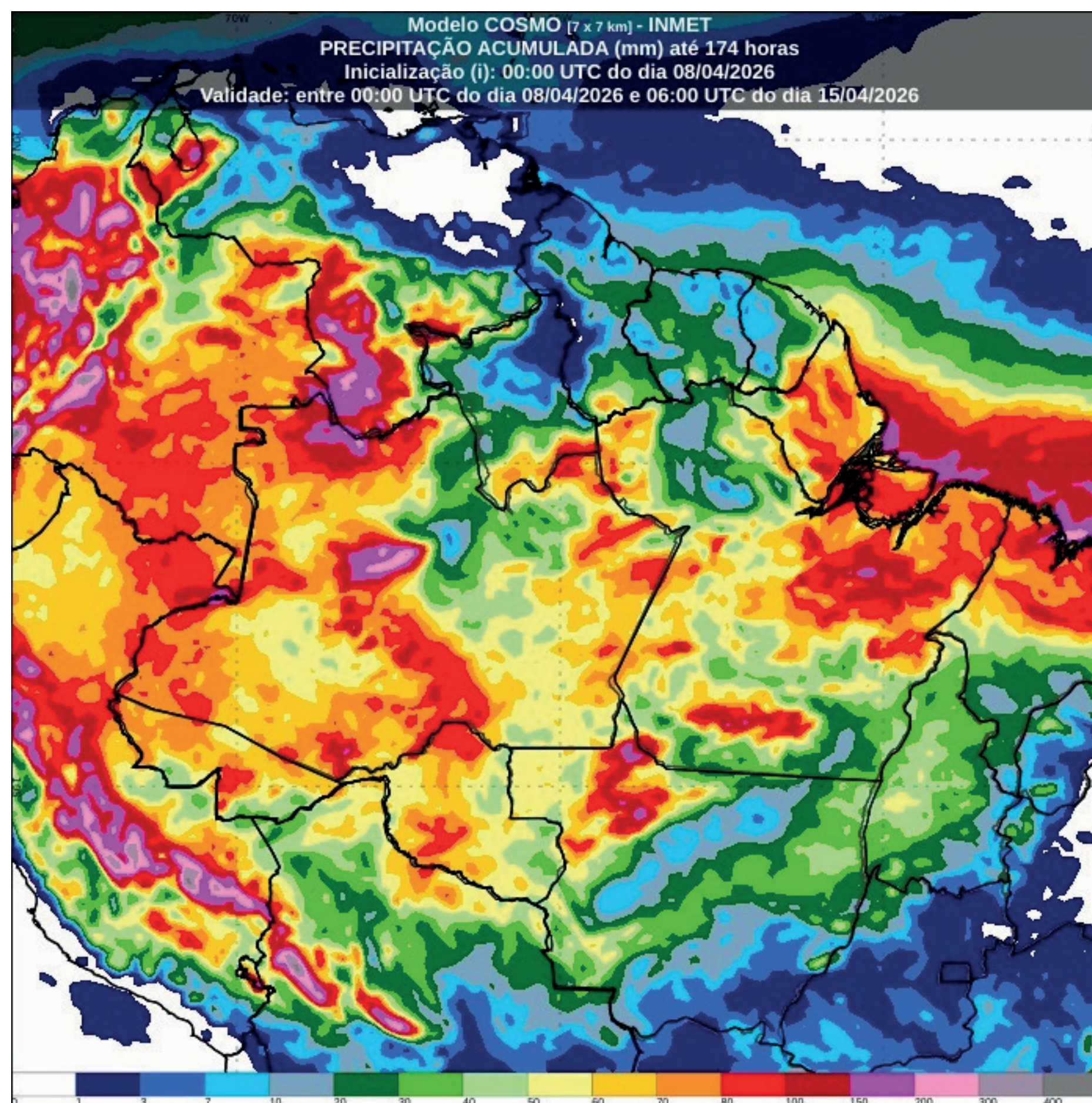
24

Normalidade:

19

PREVISÃO PARA A SEMANA

Fonte: CENSIPAM
Centro Gestor e Operacional do
Sistema de Proteção da Amazônia |
Centro Regional de Manaus



➔ Chuvas

Nos próximos sete dias, o Amazonas deve registrar maiores acumulados de chuva em diversas calhas, especialmente no Alto e Médio Solimões, Alto Rio Negro, Juruá, Purus, Médio e Baixo Amazonas, com volumes entre 50 e 200 mm e maior intensidade nas regiões oeste e noroeste. Já na Região Metropolitana de Manaus, os acumulados previstos variam entre 20 e 70 mm.

Período de 08 a 14 de abril de 2026

Situação dos MUNICÍPIOS

CALHA
JURUÁ

Atualizado em: 08/04/2026 12:08:07

COTAS DIÁRIAS, MÍNIMAS E MÁXIMAS

SELECIONE O MUNICÍPIO

Itamarati



COTA MAIS RECENTE

20,16

ÚLTIMA DATA DE ATUALIZAÇÃO

08/04/2026

COTA MÁXIMA REGISTRADA

21,91

DATA MÁXIMA REGISTRADA

07/04/2015

COTA MÍNIMA REGISTRADA

4,83

DATA MÍNIMA REGISTRADA

03/10/2024

DIFERENÇA ATÉ A MÁXIMA

1,75

DIFERENÇA ATÉ A MÍNIMA

15,33

NÍVEL CRÍTICO DE ENCHENTE



Processo de
Enchente

NÍVEL CRÍTICO DE VAZANTE

Fonte: Defesa Civil

Calendário Anual das Cotas Diárias

Situação dos MUNICÍPIOS

CALHA
PURUS

Atualizado em: 08/04/2026 12:08:07

COTAS DIÁRIAS, MÍNIMAS E MÁXIMAS

SELECIONE O MUNICÍPIO

Lábrea



COTA MAIS RECENTE

20,40

ÚLTIMA DATA DE ATUALIZAÇÃO

08/04/2026

COTA MÁXIMA REGISTRADA

21,79

DATA MÁXIMA REGISTRADA

13/04/1997

COTA MÍNIMA REGISTRADA

0,45

DATA MÍNIMA REGISTRADA

17/10/1937

DIFERENÇA ATÉ A MÁXIMA

1,39

DIFERENÇA ATÉ A MÍNIMA

19,95

NÍVEL CRÍTICO DE ENCHENTE



Processo de
Enchente

NÍVEL CRÍTICO DE VAZANTE

Fonte: Defesa Civil

Calendário Anual das Cotas Diárias

Situação dos MUNICÍPIOS

CALHA
MADEIRA

Atualizado em: 08/04/2026 12:08:07



COTAS DIÁRIAS, MÍNIMAS E MÁXIMAS

SELECIONE O MUNICÍPIO

Humaitá



COTA MAIS RECENTE

22,62

ÚLTIMA DATA DE ATUALIZAÇÃO

08/04/2026

COTA MÁXIMA REGISTRADA

25,63

DATA MÁXIMA REGISTRADA

09/04/2014

COTA MÍNIMA REGISTRADA

8,00

DATA MÍNIMA REGISTRADA

16/10/2024

DIFERENÇA ATÉ A MÁXIMA

3,01

DIFERENÇA ATÉ A MÍNIMA

14,62

NÍVEL CRÍTICO DE ENCHENTE



Processo de
Enchente

NÍVEL CRÍTICO DE VAZANTE

Fonte: Defesa Civil

Calendário Anual das Cotas Diárias

Situação dos MUNICÍPIOS

CALHA
ALTO
SOLIMÕES

Atualizado em: 08/04/2026 12:08:07



COTAS DIÁRIAS, MÍNIMAS E MÁXIMAS

SELECIONE O MUNICÍPIO

Tabatinga



COTA MAIS RECENTE

10,97

ÚLTIMA DATA DE ATUALIZAÇÃO

08/04/2026

COTA MÁXIMA REGISTRADA

13,82

DATA MÁXIMA REGISTRADA

28/05/1999

COTA MÍNIMA REGISTRADA

-2,54

DATA MÍNIMA REGISTRADA

26/09/2024

DIFERENÇA ATÉ A MÁXIMA

2,85

DIFERENÇA ATÉ A MÍNIMA

13,51

NÍVEL CRÍTICO DE ENCHENTE



Processo de
Enchente

NÍVEL CRÍTICO DE VAZANTE

Fonte: Defesa Civil

Calendário Anual das Cotas Diárias

Situação dos MUNICÍPIOS

CALHA
MÉDIO
SOLIMÕES

Atualizado em: 08/04/2026 12:08:07



COTAS DIÁRIAS, MÍNIMAS E MÁXIMAS

SELECIONE O MUNICÍPIO

Fonte Boa



COTA MAIS RECENTE

20,76

ÚLTIMA DATA DE ATUALIZAÇÃO

08/04/2026

COTA MÁXIMA REGISTRADA

22,82

DATA MÁXIMA REGISTRADA

07/07/1989

COTA MÍNIMA REGISTRADA

7,12

DATA MÍNIMA REGISTRADA

17/10/2024

DIFERENÇA ATÉ A MÁXIMA

2,06

DIFERENÇA ATÉ A MÍNIMA

13,64

NÍVEL CRÍTICO DE ENCHENTE




Processo de
Enchente

NÍVEL CRÍTICO DE VAZANTE

Fonte: Defesa Civil

Calendário Anual das Cotas Diárias

Situação dos MUNICÍPIOS



CALHA
BAIXO
SOLIMÕES

Atualizado em: 08/04/2026 12:08:07

COTAS DIÁRIAS, MÍNIMAS E MÁXIMAS

SELECIONE O MUNICÍPIO

Manacapuru



COTA MAIS RECENTE	16,99	ÚLTIMA DATA DE ATUALIZAÇÃO	08/04/2026
COTA MÁXIMA REGISTRADA	20,86	DATA MÁXIMA REGISTRADA	17/06/2021
COTA MÍNIMA REGISTRADA	2,06	DATA MÍNIMA REGISTRADA	12/10/2024
DIFERENÇA ATÉ A MÁXIMA	3,87	DIFERENÇA ATÉ A MÍNIMA	14,93

Calendário Anual das Cotas Diárias

NÍVEL CRÍTICO DE ENCHENTE




Processo de Enchente

NÍVEL CRÍTICO DE VAZANTE

Fonte: Defesa Civil

Situação dos MUNICÍPIOS



CALHA
MÉDIO
AMAZONAS


Atualizado em: 08/04/2026 12:08:07



COTAS DIÁRIAS, MÍNIMAS E MÁXIMAS

SELECIONE O MUNICÍPIO

Itacoatiara



COTA MAIS RECENTE

12,12

ÚLTIMA DATA DE ATUALIZAÇÃO

08/04/2026

COTA MÁXIMA REGISTRADA

15,20

DATA MÁXIMA REGISTRADA

20/05/2021

COTA MÍNIMA REGISTRADA

-0,14

DATA MÍNIMA REGISTRADA

13/10/2024

DIFERENÇA ATÉ A MÁXIMA

3,08

DIFERENÇA ATÉ A MÍNIMA

12,26

NÍVEL CRÍTICO DE ENCHENTE



Processo de
Enchente

NÍVEL CRÍTICO DE VAZANTE

Fonte: Defesa Civil

Calendário Anual das Cotas Diárias

Situação dos MUNICÍPIOS

CALHA
BAIXO
AMAZONAS

Atualizado em: 08/04/2026 12:08:07



COTAS DIÁRIAS, MÍNIMAS E MÁXIMAS

SELECIONE O MUNICÍPIO

Parintins



COTA MAIS RECENTE

6,92

ÚLTIMA DATA DE ATUALIZAÇÃO

06/04/2026

COTA MÁXIMA REGISTRADA

9,46

DATA MÁXIMA REGISTRADA

21/05/2021

COTA MÍNIMA REGISTRADA

-2,68

DATA MÍNIMA REGISTRADA

07/11/2024

DIFERENÇA ATÉ A MÁXIMA

2,54

DIFERENÇA ATÉ A MÍNIMA

9,60

NÍVEL CRÍTICO DE ENCHENTE




Processo de
Enchente

NÍVEL CRÍTICO DE VAZANTE

Fonte: Defesa Civil

Calendário Anual das Cotas Diárias

Situação dos MUNICÍPIOS



CALHA
RIO NEGRO


Atualizado em: 08/04/2026 12:08:07



COTAS DIÁRIAS, MÍNIMAS E MÁXIMAS

SELECIONE O MUNICÍPIO

Manaus



COTA MAIS RECENTE

25,77

ÚLTIMA DATA DE ATUALIZAÇÃO

08/04/2026

COTA MÁXIMA REGISTRADA

30,02

DATA MÁXIMA REGISTRADA

16/06/2021

COTA MÍNIMA REGISTRADA

12,11

DATA MÍNIMA REGISTRADA

09/10/2024

DIFERENÇA ATÉ A MÁXIMA

4,25

DIFERENÇA ATÉ A MÍNIMA

13,66

NÍVEL CRÍTICO DE ENCHENTE



Processo de
Enchente

NÍVEL CRÍTICO DE VAZANTE

Fonte: Defesa Civil

Calendário Anual das Cotas Diárias